

RYBÁRSKY PORIADOK

PRE DRŽITEĽOV

KAPROVÉHO ZVÄZOVÉHO POVOLENIA



2021

Platný od 1. 1. 2021

95 ROKOV
1926 - 2021

SLOVENSKÉHO
RYBÁRSKEHO
ZVÄZU



SLOVENSKÝ RYBÁRSKY ZVÄZ - RADA ŽILINA
vzdáva
RYBÁRSKY PORIADOK
pre držiteľov Zväzových kaprových povolení

Slovenský rybársky zväz - Rada Žilina na zabezpečenie riadneho výkonu rybárskeho práva v rybárskych revíroch SRZ v súlade so zákonom č. 216/2018 Z. z. o rybárstve v znení neskorších predpisov (ďalej len „zákon o rybárstve“) a vykonávacej vyhláške, ktorou sa vykonáva zákon o rybárstve, vydáva tento kaprový zväzový poriadok.

1. Tento rybársky poriadok stanovuje podmienky lovu rýb v rybárskych revíroch v užívaní Slovenského rybárskeho zväzu.
2. Držiteľ platného povolenia na lov rýb sa riadi zákonom o rybárstve, vykonávacou vyhláškou k tomuto zákonu a príslušnými ustanoveniami tohto rybárskeho poriadku, podľa druhu povolenia.
3. Držiteľ Zväzového kaprového povolenia môže loviť ryby v kaprových rybárskych revíroch uvedených v zozname rybárskych revírov tohto Kaprového rybárskeho poriadku.
4. Lov rýb v hraničných vodách je povolený výhradne na území Slovenskej republiky.
5. Zväzové kaprové povolenie neoprávňuje jeho držiteľa loviť a privlastniť si hlavátku podunajskú.
6. Revíry označené „kaprový **H**“ informujú loviaceho o možnom výskyte hlavátky.
7. Loviaci pri love rýb na rybárskom revíri alebo jej časti s režimom „Chyť a pusť“ **CHAP**, je povinný ulovenú rybu pustiť späť do vody. Táto povinnosť sa nevzťahuje na invázne nepôvodné druhy rýb.
8. V prípade, že ZO SRZ požiadala o zvýšenie minimálnej lovej miery, alebo o stanovenie najväčšej lovej miery na rybársky revír, ktorý je súčasťou tohto rybárskeho

poriadku, táto lovná miera platí pre všetkých držiteľov príslušných povolení na rybolov. **Tieto zvýšené lovné miery sú uvedené pri popise každého rybárskeho revíru formou „Zvýšená minimálna / maximálna lovná miera v cm: ...“**

PRÍKLAD:



4-0550-1-1

Hnilec č. 1, MO Gelnica

Čiastkové povodie rieky Hnilec od cestného mosta pri obci Jaklovce po cestný most pri huti Matilda pri obci Prakovce. **Zvýšená minimálna/maximálna lovná miera v cm: pstruh potočný 30/x.**

Vysvetlenie: **Číslo 30** na mieste minimálnej lovnej miery znamená, že zákonom stanovená minimálna lovná miera pstruha potočného bola zvýšená na hodnotu 30 cm. **Písmeno X** na mieste maximálnej lovnej miery značí, že maximálna lovná miera pstruha potočného nebola stanovená a preto si rybár môže privlastniť pstruha potočného aj o dĺžke napríklad 60 cm.



1-0160-1-1

Hlboké jazero v Senci, MsO Senec

Vodná plocha jazera (56 ha) pri meste Senec. **Zvýšená minimálna / maximálna lovná miera v cm: kapor x/70.**

Vysvetlenie: **Písmeno X** na mieste minimálnej lovnej miery znamená, že zákonom stanovená minimálna lovná miera kapra nebola zmenená. **Číslo 70** na mieste maximálnej lovnej miery značí, že zvýšená maximálna miera kapra bola stanovená na 70 cm a tzn., že rybár musí uloveného kapra, väčšieho ako 70 cm, bezodkladne a šetrne vrátiť späť do vody.

Denný čas lovu rýb v kaprových vodách:

Január až apríl od 6:00 hod. do 21:00 hod.

Máj od 4:00 hod. do 24:00 hod.

Jún až október od 00:00 hod. do 24:00 hod.

November a december od 6:00 hod. do 21:00 hod.

V zmysle § 13, ods. 5, písm. b) zákona o rybárstve, je v kaprových vodách, ktoré sú ostatnými vodnými plochami povolený celoročný lov rýb.

Zákaz lovu rýb platí:

- Na území, na ktorom platí piaty stupeň ochrany (§ 16 zákona č. 543/2002 Z. z. o ochrane prírody a krajiny) pokiaľ na ňom nebola udelená výnimka,
- vo vyhlásených chovných rybárskych revíroch a
- v chránených rybích oblastiach **CHRO**.

UPOZORNENIE:

Upozorňujeme loviacich používajúcich motorové vozidlá v súvislosti s príjazdom k rybárskym revírom, aby rešpektovali vlastnícke a užívacie práva tým, že nebudú bez povolenia vchádzať na pozemky mimo spevnených komunikácií a vyhradených parkovísk.



KAPROVÉ VODY

Vodné toky (tečúce vody, vrátane kanálov a prietochných ramien). Lov rýb s možnosťou ich privlastnenia je povolený celoročne za dodržania individuálnej ochrany, vrátane kapra.



KAPROVÉ VODY

Vodné nádrže a slepé, mŕtve a odstavené ramená. Všeobecný zákaz lovu rýb od 15. 3 do 31. 5. Počas ostatných mesiacov roka je lov rýb s možnosťou ich privlastnenia povolený za dodržania individuálnej ochrany, vrátane kapra.



KAPROVÉ VODY

Ostatné vodné plochy (napr. jazerá, štrkoviská, prepadliny, pieskovne, hliniská, rašeliniská, bočné vodné nádrže, požiarne a priemyselné nádrže). Lov rýb s možnosťou ich privlastnenia je povolený celoročne za dodržania individuálnej ochrany, na kapra rybničného sa individuálna ochrana nevzťahuje.



PSTRUHOVÉ VODY

Vodné toky (tečúce vody, vodné nádrže, bočné vodné nádrže a jazerá). Všeobecný zákaz lovu rýb od 1. 10. do 15. 4. Počas ostatných mesiacov roka je lov rýb s možnosťou ich privlastnenia povolený za dodržania individuálnej ochrany.



LIPŇOVÉ VODY

Vodné toky (tečúce vody). Všeobecný zákaz lovu rýb od 1. 1. do 31. 5. Počas ostatných mesiacov roka je lov rýb s možnosťou ich privlastnenia povolený za dodržania individuálnej ochrany.



CELOROČNÝ ZÁKAZ RYBOLOVU

**ZOZNAM A POPIS
KAPROVÝCH
RYBÁRSKYCH REVÍROV**
pre držiteľov
kaprových povolení



**BRATISLAVSKÁ
OBLASŤ**



1-0010-1-1


Bobrie jazero, MO Gajary

Vodná plocha dvoch jazier - Horné Bobrie jazero (2 ha) v obci Gajary a Dolné Bobrie jazero (2,5ha) v obci Gajary.



1-0020-1-1

Chorvátsky kanál, MsO Bratislava 5

Kanál v mestskej časti Bratislava-Petržalka. **Zákaz lovu z premostenia kanála.**  V úseku od premostenia na Dolnozemskej ceste po premostenie pred prečerpávacou stanicou platí **zákaz lovu všetkých druhov rýb od 15. 3. do 31. 5., z dôvodu rozhodnutia Okresného úradu.**



1-0040-1-1

Čierna voda č. 3, MsO Senec

Čiastkové povodie Čiernej vody od Starého mosta v obci Kráľová pri Senci po železničný most pri obci Bernolákovo.



1-0050-1-1

Čierna voda č. 4, MsO Senec

Čiastkové povodie Čiernej vody od železničného mosta pri obci Bernolákovo po pramene.

Na rybárskych revíroch Dunaja platí zákaz vstupu s cieľom loviť ryby a zákaz lovu rýb z vodných stavieb, vo vodných stavbách, z ich krídiel, pilierov, premostení mostov, nápusných a výpusných objektov, hatí, plávajúcich pracujúcich strojov a miest vyznačených správcom toku (Slovenský vodohospodársky podnik, š. p., Banská Štiavnica a Vodohospodárska výstavba, š. p. Bratislava).



1-0120-1-1

Dunaj č. 4 - SR Zuzana, MsO Bratislava 5

Vodná plocha slepého ramena a sústava ramien na pravej strane Dunaja(13,94 ha) od ústia do Dunaja po koniec ramien v mestskej časti Bratislava-Petržalka. Revír nie je hraničná voda.



1-0130-1-1

**Dunaj č. 3, Rusovecko - Jarovecká sústava
ramien, MsO Bratislava 5**

Sústava slepých ramien (56,1 ha) na pravej strane zdrže pri obci Rusovce od ústia do zdrže a cesty oddeľujúcej Polder po náпустný objekt Chorvátskeho kanála pri ČOV Petržalka až po koniec ramien pri ramene Zuzana. Revír nie je hraničná voda. **Zvýšená minimálna/maximálna lovná miera v cm: zubáč veľkousty 55/x, sumec 90/x, mrena severná 50/x, jalec hlavatý 35/x, jalec tmavý 35/x, jalec maloústy 25/x, boleň 50/x, ostriež x/10.**



1-0140-1-1

Dunaj č. 4, Karloveské rameno, MsO Bratislava 4

Vodná plocha prietochného ramena (33,85 ha) na ľavej strane Dunaja od ústia do Dunaja v Bratislavskej mestskej časti Karlova Ves po začiatok ramena pod kameňolomom v Devíne. **Zákaz lovu rýb vo vyznačenej časti ochranného pásma I. stupňa (vodárenský zdroj).** Lov rýb povolený celoročne pri dodržaní individuálnej doby ochrany. Revír nie je hraničná voda. **Zvýšená minimálna/maximálna lovná miera v cm: zubáč veľkousty 55/x, sumec 90/x, mrena severná 50/x, jalec hlavatý 35/x, jalec tmavý 35/x, jalec maloústy 25/x, boleň 50/x, ostriež x/10.**



1-0141-1-1

Dunaj č. 4, Devínske rameno, MsO Bratislava 4

Vodná plocha prietochného ramena (8,57 ha) nad kameňolomom v Devíne po začiatok ramena v mestskej časti Devín. Lov rýb povolený celoročne pri dodržaní individuálnej doby ochrany. Revír nie je hraničná voda. **Zvýšená minimálna/maximálna lovná miera v cm: zubáč veľkousty 55/x, sumec 90/x, mrena severná 50/x, jalec hlavatý 35/x, jalec tmavý 35/x, jalec maloústy 25/x, boleň 50/x, ostriež x/10.**



1-0151-1-1

Gidra č. 1b, MsO Pezinok

Čiastkové povodie Gidry od ústia Štefanovského potoka pri

obci Budmerice po cestný most Častá - Dubová. V úseku od spodného oplotenia rybochovného zariadenia SRZ MsO Pezinok po cestný most Častá - Dubová je **CHRO - chránená rybia oblasť**. *Zvýšená minimálna/maximálna lovná miera: kapor 45/x.*



1-0160-1-1

Hlboké jazero v Senci, MsO Senec

Vodná plocha jazera (56 ha) pri meste Senec. *Zvýšená minimálna/maximálna lovná miera v cm: kapor x/70.*



1-0300-1-1


Kanál Malina č. 1, MsO Záhorie

Čiastkové povodie Maliny (melioračný kanál) od ústia do rieky Moravy po cestný most Láb - Dúbrava. *Zvýšená minimálna/maximálna lovná miera v cm: kapor 45/80, zubáč veľkousty 60/x, sumec 90/x, mrena severná 50/x, jalec hlavatý 35/x, jalec tmavý 35/x, jalec maloústy 25/x, boleň 50/x, jeseter malý 60/80, jeseter sibírsky 60/80, lieň 35/40, ostriež x/10.*



1-0310-1-1

Kanál Malina č. 2, MsO Záhorie

Čiastkové povodie Maliny (melioračný kanál) od cestného mosta Láb - Dúbrava po pramene. Kuchyňská a Pernecká Malina po pramene a  štrkovisko Pernek. *Zvýšená minimálna/maximálna lovná miera v cm: kapor 45/80, zubáč veľkousty 60/x, sumec 90/x, mrena severná 50/x, jalec hlavatý 35/x, jalec tmavý 35/x, jalec maloústy 25/x, boleň 50/x, jeseter malý 60/80, jeseter sibírsky 60/80, lieň 35/40, ostriež x/10.*



1-0340-1-1

Lakšár, MO Veľké a Malé Leváre

Potok Lakšár od ústia po pramene a melioračný kanál od ústia do rieky Moravy po hranicu k. ú. Závod. *Zvýšená minimálna/maximálna lovná miera v cm: kapor x/70, lieň x/40, úhor x/60.*



1-0370-1-1


Malý Dunaj č. 6, MsO Bratislava 2

Čiastkové povodie Malého Dunaja od cestného mosta Tomášov - Nová Dedinka po staré stavidlo na Dunaji, vrátane časti vodného toku Ľadová voda (Biela voda), od ústia do Malého Dunaja v rkm 111,200 po hornú hranicu označenú tabuľou na konci Jabložovej ulice v katastri obce Bernolákovo.



1-0390-1-1


Morava č. 1, MsO Bratislava 4

Čiastkové povodie rieky Morava od ústia do Dunaja pri Devíne po Marcheggský most (revír je hraničná voda) a  vodné plochy inundácie v uvedenom úseku. Lov rýb na hraničných vodách je povolený výhradne na území SR.



1-0400-1-1


Morava č. 2, MsO Záhorie

Čiastkové povodie rieky Morava od Marcheggského železničného mosta po rkm 33,3 - katastrálna hranica obcí Záhorská Ves a Suchohrad. Revír je hraničná voda – lov rýb povolený výhradne na území SR.  Na vodných plochách inundácie v danom úseku je lov rýb povolený iba pre držiteľov miestnych, hosťovacích, zvláštnych a osobitných povolení. **Zákaz vjazdu motorovým vozidlom do medzihrádzového priestoru. Zvýšená minimálna/maximálna lovná miera v cm: kapor 45/80, zubáč veľkousty 60/x, sumec 90/x, mrena severná 50/x, jalec hlavatý 35/x, jalec tmavý 35/x, jalec maloústy 25/x, boleň 50/x, jeseter malý 60/80, jeseter sibírsky 60/80, lieň 35/40, ostriež x/10.**



1-0410-1-1

Morava č. 3 MO Gajary


Čiastkové povodie rieky Moravy od rkm 33,3 pri obci Záhorská Ves - Suchohrad po ústie Rudavy rkm 51,8. Lov rýb povolený celoročne s časom individuálnej ochrany (revír je hraničná voda).  **V inundačnom pásme 33,3 – 51,8 Dolné a Horné rameno pri obci Suchohrad, Komprzí (0,2 ha), Cirno (0,75 ha), Tunka (0,4 ha) a Štokrzy (0,3 ha), pri obci Gajary platí**

zákaz lovu rýb od 15. 3. – 31. 5. V danom úseku je lov rýb povolený iba pre držiteľov miestnych, hosťovacích, zvláštnych a osobitných povolení.



1-0420-1-1

Morava č. 4, MO Velké a Malé Leváre

Čiastkové povodie rieky Moravy od ústia Rudavy rkm 51,8 po rkm 59. Revír je hraničná voda – lov rýb povolený výhradne na území SR.  Na vodných plochách inundácie v danom úseku je lov rýb povolený iba pre držiteľov miestnych, hosťovacích, zvláštnych a osobitných povolení. **Zvýšená minimálna/maximálna lovná miera v cm: kapor x/70, lieň x/40, úhor x/60.**



1-0430-1-1


Odpadový kanál, MO Velké a Malé Leváre

Odpadový kanál (Maloleváarsky kanál) prechádzajúci medzi Moravou a Lakšárskym potokom od ústia Baďurového kanála pri obci Malé Leváre po k. ú. Závod. **Zvýšená minimálna/maximálna lovná miera v cm: kapor x/70, lieň x/40, úhor x/60.**



1-0600-1-1

Rudava č. 1a, MO Velké a Malé Leváre

Čiastkové povodie rieky Rudava od ústia do rieky Morava po rkm 5,566 označený tabuľou a Rudava od Veľkého splavu po mlyn pri obci Studienka Chvállove vrátane Veľkoleváarskeho náhonu. **Upozornenie:** Rudava od rkm 5,566 (sútok s Veľkoleváarským náhonom) po Veľký splav je samostatný  pstruhový revír. **Zvýšená minimálna/maximálna lovná miera v cm: kapor x/70, lieň x/40, úhor x/60.**



1-0610-1-1

Rudava kanál, MO Rohožník

Kanál Rudava od obce Prievaly po obec Sološnica.



1-0830-1-1

Stoličný potok, MsO Senec

Stoličný potok od obce Veľký Grob po VN Blatné.



1-0900-1-1

**Štrkovisko Dunajská Lužná Malá Voda,
MO Dunajská Lužná**

Vodná plocha štrkoviska (20 ha) pri obci Dunajská Lužná. Lov rýb povolený celoročne s dodržaním individuálnej doby ochrany. **Zvýšená minimálna/maximálna lovná miera v cm: zubáč veľkouústy 55/x.**



1-0960-1-1

Štrkovisko Kalná, MsO Bratislava 3

Vodná plocha štrkoviska (6,5 ha) pri Bratislavskej nákladnej stanici Bratislava - Východ. Lov rýb povolený celoročne s dodržaním individuálnej doby ochrany.



1-1120-1-1

Štrkovisko Vajnory 2, MsO Bratislava 3

Vodná plocha štrkoviska (19 ha) v Bratislavskej mestskej časti Vajnory. Lov rýb povolený celoročne s dodržaním individuálnej doby ochrany.



1-1180-1-1

Štrkovisko Zlaté piesky, MsO Bratislava 2

Vodná plocha štrkoviska (52,2 ha) v Areáli zdravia Zlaté piesky v mestskej časti Bratislava-Ružinov. **V plážovej časti Areálu zdravia od oploteného priestoru za tobogánom po reštauráciu U Zlatého vodníka je lov rýb celoročne zakázaný (vrátane oploteného priestoru!). Na brehu štrkoviska popri Seneckej ceste od reštaurácie U Zlatého vodníka po prevádzku vodnolyžiarskeho vleku je lov rýb zakázaný od 1. 6. do 31. 8. v čase od 9:00 do 18:00 hod. Zákaz budovania pevných stanovišť a prístreškov na brehu štrkoviska! Zákaz kladenia ohňa! Prístup ku štrkovisku v časti Areálu zdravia na základe predloženia platného povolenia na rybolov. Zákaz privlastňovania jednotlivých druhov tolstolobika do odvolania! Zákaz lovu rýb z ostrova!** Lov rýb povolený celoročne s dodržaním individuálnej doby ochrany.



1-1010-1-1

Štrkovisko na Židovkách, MsO Záhorie

Vodná plocha štrkoviska (80 ha) pri obci Vysoká pri Morave. Lov rýb povolený celoročne s dodržaním individuálnej doby ochrany. **Zvýšená minimálna/maximálna lovná miera v cm: kapor 45/70, zubáč veľkouсты 60/x, sumec 90/x, mrena severná 50/x, jalec hlavatý 35/x, jalec tmavý 35/x, jalec malouсты 25/x, boleň 50/x, jeseter malý 60/80, jeseter sibírsky 60/80, lieň 35/40, ostriež x/10. Zákaz vjazdu motorovým vozidlom do medzihrádzového priestoru.**



1-0980-1-1

Štrkovisko Kuchajda, MsO Bratislava 4

Vodná plocha štrkoviska (9 ha) pri železničnej stanici Bratislava - nové mesto. **Na základe zmluvy s MsÚ Bratislava Nové Mesto - vlastníka pozemkov pod vodnou plochou, je nutné rešpektovať prevádzkový poriadok prírodného areálu, preto je v mesiacoch jún, júl, august od 9:00 do 18:00 hod. zákaz lovu z celej plochy štrkoviska. Je zakázané loviť: z ostrova a z móla v okruhu 10 m od móla, 15 m od „Reštaurácie vodný svet“ - mólo pre uchytenie člnov.** Vstup len cez určené vchody na základe predloženia platného povolenia na rybolov. Vstup na rybolov po 18:00 hod. v mesiacoch júl, august a september od Tomášikovej ul. - Čínska reštaurácia. Lov rýb povolený celoročne s dodržaním individuálnej doby ochrany.



1-1190-1-1

Štrkovisko Zrkadlový Háj, MsO Bratislava 5

Vodná plocha štrkoviska (20,5 ha) Bratislavskej mestskej časti Petržalka. Lov rýb povolený celoročne s dodržaním individuálnej doby ochrany.



1-1220-1-1

Šúrsky potok, MsO Pezinok

Šúrsky potok od cestného mosta Vajnory - Čierna Voda po ústie potoka Saulach. **Zvýšená minimálna/maximálna lovná miera v cm: kapor 45/x.**



1-1340-1-1

VN Kučišdorf, MsO Pezinok

Vodná plocha nádrže (7 ha) pri obci Pezinok. **Zvýšená minimálna/maximálna lovná miera v cm: kapor 45/x.**



1-1470-1-1

Záhorský kanál, MO Gajary

Vodná plocha kanála od ústia do Pruksi po Homolský most.



1-1480-1-1

Zohorský kanál č. 1, MsO Záhorie

Zohorský kanál od zaústenia do kanálu Malina po vyústenie z VN Centnúz. **Zvýšená minimálna/maximálna lovná miera v cm: kapor 45/80, zubáč veľkousty 60/x, sumec 90/x, mrena 50/x, jalec hlavatý 35/x, jalec tmavý 35/x, jalec maloústy 25/x, boleň 50/x, jeseter malý 60/80, jeseter sibírsky 60/80, lieň 35/40, ostriež x/10.**



1-1490-1-1

Zohorský kanál č. 2, MsO Záhorie

Zohorský kanál od zaústenia do VN Centnúz po vyústenie do Pruksé. **Zvýšená minimálna/maximálna lovná miera v cm: kapor 45/80, zubáč veľkousty 60/x, sumec 90/x, mrena severná 50/x, jalec hlavatý 35/x, jalec tmavý 35/x, jalec maloústy 25/x, boleň 50/x, jeseter malý 60/80, jeseter sibírsky 60/80, lieň 35/40, ostriež x/10.**

Na vodných nádržiach a vodných tokoch v správe SVP, š. p. Banská Štiavnica platí zákaz lovu rýb z priehradného telesa vodnej stavby, vo vodnej stavbe a jej funkčných objektoch, vo vzdialenosti tabuľou vyznačenej od priečnej vodnej stavby (ako napr.: hať, malá vodná elektráreň, elektráreň, plavebná komora a pod.) nad a pod ňou. Platí zákaz vjazdu motorovými vozidlami na korunu hrádze a na pätu hrádze v zmysle § 55 ods. 1 zákona č. 364/2004 Z. z. o vodách a zákaz parkovania motorových vozidiel na ochranných hrádzach a v ochrannom pásme, mimo miest na to určených.

**ZOZNAM A POPIS
KAPROVÝCH
RYBÁRSKYCH REVÍROV**
pre držiteľov Zväzových
kaprových povolení



**ZÁPADOSLOVENSKÁ
OBLASŤ**



2-0040-1-1

Aszódszky kanál č. 2, MO Veľký Meder

Čiastkové povodie Aszódskeho kanála od ústia Csobánskeho kanála po železničný most Dolný Štál - Okoč.



2-0050-1-1

Aszódszky kanál č. 3, MO Topoľníky

Kanál od železničného mosta Okoč - Dolný Štál po ústie do Malého Dunaja. **Zvýšená minimálna/maximálna lovná miera v cm: kapor $x/70$.**



2-0090-1-1

Bebrava č. 1, MsO Partizánske

Čiastkové povodie Bebravy od ústia pri obci Praznovce po cestný most v obci Livina, potok Hydina od ústia do rieky Bebrava po cestný most Ostratice - Žabokrek. **Zvýšená minimálna/maximálna lovná miera v cm: kapor $45/70$, pstruh potočný $30/x$.**



2-0100-1-1

Bebrava č. 2, MsO Bánovce nad Bebravou

Čiastkové povodie Bebravy od cestného mosta pri obci Livina po ústie potoka Dubnička v Bánovciach nad Bebravou, potok Livina od ústia po obec Libichava s prítokmi Libichavský potok a Višňová, potoky Halačovka, Inovec, Vrbovský potok, Bratinovský potok a potok Dubnička od ústia do Bebravy po hrádzu VN Prusy.



2-0130-1-1

Blava č. 1, MsO Trnava

Čiastkové povodie Blavy od ústia po cestný most v Jaslovských Bohuniciach. **Zvýšená minimálna/maximálna lovná miera v cm: kapor $45/70$, pstruh potočný $30/x$, pstruh dúhový $30/x$, ostriež $x/30$, lieň $x/40$.**



2-0230-1-1

Cergát č. 1, MsO Nové Zámky

Čiastkové povodie melioračného kanálu od obce Jatov

po ústie do rieky Nitra pri cestnom moste Nové Zámky - Komoča. **Zvýšená minimálna/maximálna lovná miera v cm: kapor 45/65, lieň x/50.**



2-0240-1-1

Cergát č. 2, MsO Nové Zámky

Čiastkové povodie melioračného kanálu od cestného mosta za obcou Palárikovo smerom na Selice po ústie spojovacieho kanála medzi obcami Andovce a Zemné. **Zvýšená minimálna/maximálna lovná miera v cm: kapor 45/65, lieň x/50.**



2-0260-1-1

Chrenovka, MsO Nové Zámky

Potok Chrenovka od obce Bánov po Zúgov. Lov rýb v uvedenom revíri je možný výlučne v prípade vlastníctva platnej výnimky zo zakázaných činností v 4. stupni ochrany prírody PP Potok Chrenovka udelenej príslušných úradom životného prostredia. **Zvýšená minimálna/maximálna lovná miera v cm: kapor 45/65, lieň x/50.**



2-0280-1-1

Chvojnica č. 1, MO Holíč

Vodný tok od ústia do rieky Moravy po cestný most v obci Dubovce. **Zvýšená minimálna/maximálna lovná miera v cm: kapor 45/70, zubáč veľkouсты 55/x, sumec 80/x, lieň 35/x, amur 70/x, štika 65/x, úhor 70/x.**



2-0300-1-1

Čergovský kanál, MO Kolárovo

Hlavný spojovací kanál Aszód - Čergov od ústia do Váhu pri rkm 18 po vyústenie z Aszódskeho kanála. **Zvýšená minimálna/maximálna lovná miera v cm: kapor 45/x, amur 70/x.**



2-0320-1-1

Čierna voda č. 1, MsO Galanta

Čiastkové povodie Čiernej vody od ústia Malého Dunaja pri Starom lese po sútok Stoličného potoka, staré

koryto Čiernej vody od ústia Malého Dunaja pod obcou Dolný Chotár po stavidlo pri obci Čierna Voda. Holecov kanál a vodná plocha Feketeér pri obci Kráľov Brod a Kráľovobrodský kanál. **Od stavidla do starej Čiernej Vody pri obci Čierna Voda po kamenný most v obci Čierna voda pri sútoku s Dudváhom č.1 je CHRO - zimovisko rýb. Zákaz lovu rýb od 1. 11. do 15. 3. Od hate Tomašikovo po cestný most cez Čiernu Vodu k OR Starý les (Aggerdö) je CHRO - neresisko rýb. Zákaz lovu rýb od 1. 3. - do 31. 5. Zvýšená minimálna/maximálna lovná miera v cm: kapor 45/70, lieň 40/x.**



2-0330-1-1

Čierna voda č. 2, MO Sládkovičovo

Čiastkové povodie Čiernej vody od sútoku Stoličného potoka po starý most v obci Kráľová pri Senci a Stoličný potok od ústia po Veľký Grob s prítokom Zichy potok. **Zvýšená minimálna/maximálna lovná miera v cm: kapor 45/65, zubáč veľkousty 60/x, lieň x/35, štika x/75.**



2-0350-1-1

Dolnobarský kanál, MO Topoľníky

Kanál od cestného mosta Dunajská Streda - Komárno pri obci Dolný Bar po ústie do Klátovského ramena pri obci Topoľníky. **Zvýšená minimálna/maximálna lovná miera v cm: kapor x/70.**



2-0400-1-1

Dubová, MsO Piešťany

Potok Dubová od ústia pod priehradným telesom VN Sĺňava po cestný most Očkov - Pobedim pri obci Pobedim. **Zvýšená minimálna/maximálna lovná miera v cm: kapor 45/65, zubáč veľkousty 60/90, jalec hlavatý 50/x, jeseter malý 60/x, lieň 50/x, amur 70/x, pleskáč vysoký 50/x, sumec x/180, ostriež x/30, štika x/90.**



2-0410-1-1

Dudváh č. 1, MsO Galanta

Čiastkové povodie Dudváhu od ústia Čiernej vody po

ústie Gidry pri obci Malá Mača, potok Šárd od hate VN Šárd po sútok so Salibským Dudváhom, Salibský Dudváh od ústia po sútok s Čiernou vodou, kanál Pena od ústia Dudváhu po obec Kajal a potok Derňa od ústia po pramene a Gorazdovský kanál, odvodňovací kanál VN Kráľová, Kajalský kanál po zavlažovací kanál pri obci Kajal. **Zvýšená minimálna/maximálna lovná miera v cm: kapor 45/70, lieň 40/x.**



2-0420-1-1

Dudváh č. 2a, MsO Trnava

Čiastkové povodie Dudváhu od ústia do Gidry pri obci Malá Mača po stavidlo pod diaľnicou pri obci Brestovany, potok Trnávka od ústia po výtok z VN Boleráz, potok Rakyta, Rásovský potok a Krupanský potok od ústia po pramene. **Zvýšená minimálna/maximálna lovná miera v cm: kapor 45/70, pstruh potočný 30/x, pstruh dúhový 30/x, ostriež x/30, lieň x/40.**



2-0421-1-1

Dudváh č. 2b, MsO Hlohovec

Čiastkové povodie Dudváhu od ústia do Váhu za obcou Siladice po most pri prečerpávacej stanici pri obci Pečeňady. **Zvýšená minimálna/maximálna lovná miera v cm: kapor 45/65, lieň x/45, amur 70/x, mieň 40/x, zubáč veľkousty x/70, štika x/80.**



2-0430-1-1

Dudváh č. 3, MO Drahovce

Čiastkové povodie Dudváhu od mosta pri prečerpávacej stanici pri obci Pečeňady po most v obci Veselé. **Zvýšená minimálna/maximálna lovná miera v cm: kapor 45/x.**



2-0440-1-1

Dudváh č. 4, MsO Piešťany

Čiastkové povodie Dudváhu od mosta v obci Veselé po cestný most pri obci Pobedim a potok Holeška od ústia po obec Trebatice. **Zvýšená minimálna/maximálna lovná miera v cm: kapor 45/65, zubáč veľkousty 60/90, jalec hlavatý**

50/x, jeseter malý 60/x, lieň 50/x, amur 70/x, pleskáč vysoký 50/x, sumec x/180, ostriež x/30, štika x/90.



2-0450-1-1

Dudváh č. 5a, MsO Nové Mesto nad Váhom

Čiastkové povodie Dudváhu od cestného mosta v obci Pobedim po stavidlo pri vodnom zdroji v Čachticiach a Čachtický kanál od ústia do kanálu pod hydrocentrálou v obci Horná Streda po premostenie, tzv. Černáčkin most v lokalite Černáčkina.

Na rybárskych revíroch Dunaja platí zákaz vstupu s cieľom loviť ryby a zákaz lovu rýb z vodných stavieb, vo vodných stavbách, ich krídiel, pilierov, premostení mostov, nápuštných a výpuštných objektov, hatí, plávajúcich pracujúcich strojov a miest vyznačených správcom toku (Slovenský vo dohospodársky podnik, š. p., Banská Štiavnica a Vodohospodárska výstavba, š. p. Bratislava).



2-0480-1-1

Dunaj č. 1, SRZ RADA Žilina

Čiastkové povodie rieky Dunaj od ústia Ipľa (rkm 1708) po ústie Vážskeho Dunaja (rkm 1766) v Komárne. Lov rýb povolený celoročne pri dodržaní individuálnej doby ochrany. Revír - hraničná voda. **Zvýšená minimálna/maximálna lovná miera v cm: zubáč veľkousty 55/x, sumec 90/x, mrena severná 50/x, jalec hlavatý 35/x, jalec tmavý 35/x, jalec maloústy 25/x, boleň 50/x, ostriež x/10.**



2-0490-1-1

Dunaj č. 2, SRZ RADA Žilina





Čiastkové povodie rieky Dunaj od ústia Vážskeho Dunaja v Komárne (rkm 1766 po rkm 1810) pri obci Sap (revír - hraničná voda) a Medvedovské rameno. Lov rýb povolený celoročne pri dodržaní individuálnej doby ochrany. **Zvýšená minimálna/maximálna lovná miera v cm: zubáč veľkousty 55/x, sumec 90/x, mrena severná 50/x, jalec hlavatý 35/x,**

jalec tmavý 35/x, jalec maloústy 25/x, boleň 50/x, ostriež x/10.



2-0500-1-1

Dunaj č. 2 - OR spodná inundácia, SRZ RADA Žilina

Prietočné ramená  Veľký Lél a  Klúčovecké a odstavené rameno  Opátske a  medzihrádzový priestor v obci Medvedov. **Zvýšená minimálna/maximálna lovná miera v cm: zubáč veľkousty 55/x, sumec 90/x, mrena severná 50/x, jalec hlavatý 35/x, jalec tmavý 35/x, jalec maloústy 25/x, boleň 50/x, ostriež x/10 cm.**



2-0510-1-1

Dunaj č. 3 , SRZ RADA Žilina

Staré koryto Dunaja od rkm 1810 pri obci Sap po Čunovskú hať inundácii (20 vypúšťacích polí), po vodnú elektrárňu Čunovo, po stredovú hať, po plavebnú komoru, po vyústenie areálu vodných športov v Čunove a po dolnú hranicu ihlanového sklzu hate na obtoku.

V úseku od dolnej hranice ihlanového sklzu po hať na obtoku (tzv. bazén) je  celoročný zákaz rybolovu - **CHRO.**

Staré koryto Dunaja od rkm 1810 po hraničný kameň - rkm 1850,5 je hraničná voda (ľavá strana). Mošonský Dunaj od hranice s Maďarskom po malú vodnú elektrárňu v Čunove (revír nie je hraničná voda). Lov rýb povolený celoročne pri dodržaní individuálnej doby ochrany. **Zvýšená minimálna/maximálna lovná miera v cm: zubáč veľkousty 55/x, sumec 90/x, mrena severná 50/x, jalec hlavatý 35/x, jalec tmavý 35/x, jalec maloústy 25/x, boleň 50/x, ostriež x/10 cm.**



2-0520-1-1

Dunaj č. 3 ľavostranný priesakový kanál VD, SRZ RADA Žilina


Vodná plocha priesakového kanála od MVE nad hydrocentrálou v Gabčíkove po Vlčie Hrdlo v Bratislave, vrátane Čilistovského kanála I. od ústia do priesakového kanála po stavidlo. V úseku od objektu „Priepust“ 4 km po vzdúvací

objekt 2,250 km je lov rýb povolený pre držiteľov miestneho kaprového povolenia vydaného MO SRZ Šamorín. V úseku od vzdúvacieho objektu pri obci Hamuliakovo po vzdúvací objekt pri obci Kalinkovo je lov rýb povolený pre držiteľov miestneho kaprového povolenia vydaného MO SRZ Dunajská Lužná. Revír nie je hraničná voda. **Celoročný zákaz lovu z rybárskeho člna. Zvýšená minimálna/maximálna lovná miera v cm: zubáč veľkousty 55/x, sumec 90/x, mrena severná 50/x, jalec hlavatý 35/x, jalec tmavý 35/x, jalec maloústy 25/x, boleň 50/x, ostriež x/10.**



2-0550-1-1

**Dunaj č. 3 - odpadový kanál VD ,
SRZ RADA Žilina**

Vodná plocha odpadového kanála od jeho vyústenia do starého koryta Dunaja pri obci Sap po hydrocentrálu v Gabčíkove a plavebné komory. **Od pkm 6 po pkm 8 je  - zimovisko rýb od 1. 12. do 14. 3.** Lov rýb povolený celoročne pri dodržaní individuálnej doby ochrany. Revír nie je hraničná voda. **Zvýšená minimálna/maximálna lovná miera v cm: zubáč veľkousty 55/x, sumec 90/x, mrena severná 50/x, jalec hlavatý 35/x, jalec tmavý 35/x, jalec maloústy 25/x, boleň 50/x, ostriež x/10.**



2-0560-1-1

**Dunaj č. 3 - OR horná inundácia ,
SRZ RADA Žilina**

Sústava ramien od jej vyústenia do starého koryta Dunaja nad starým prístavom v Gabčíkove po odberný objekt z prírodného kanála VD pri obci Dobrohošť. **Zákaz rybolovu na odbernom zariadení do ramennej sústavy Dobrohošť.** Revír nie je hraničná voda. **Zvýšená minimálna/maximálna lovná miera v cm: zubáč veľkousty 55/x, sumec 90/x, mrena severná 50/x, jalec hlavatý 35/x, jalec tmavý 35/x, jalec maloústy 25/x, boleň 50/x, ostriež x/10.**



2-0570-1-1

Dunaj č. 3 - OR stredná inundácia, SRZ RADA Žilina

Sústava ramien od sútoku odpadového kanála hydrocentrály

a starého toku Dunaja po jej odberný objekt z pravostranného priesakového kanála pri prvom moste od ústia priesakového kanála do odpadového kanála pod hydrocentrálou VD Gabčíkovo. **Zvýšená minimálna/maximálna lovná miera v cm: zubáč veľkousty 55/x, sumec 90/x, mrena severná 50/x, jalec hlavatý 35/x, jalec tmavý 35/x, jalec maloústy 25/x, boleň 50/x, ostriež x/10.**



2-0580-1-1

**Dunaj č. 3 pravostranný priesakový kanál VD,
SRZ RADA Žilina**

Vodná plocha kanála od ústia do odpadového kanála pod hydrocentrálou v Gabčíkove po začiatok kanála pri obci Dobrohošť. Revír nie je hraničná voda. Revír nie je hraničná voda. **Celoročný zákaz lovu z rybárskeho člna.**



2-0590-1-3

Dunaj č. 3 Prívodný kanál VD, SRZ RADA Žilina

Celoročný zákaz rybolovu! Vodná plocha kanála na ľavej strane od plavebných komôr VD Gabčíkovo po vyústenie potrubia ČOV Šamorín pri obci Čilistov a na pravej strane od hydrocentrály Gabčíkovo po plavebný km 29 VD (tabuľa STOP športovej plavbe).



2-0600-1-1

**Dunaj č. 3 - pravostranný priesakový kanál VD
Čunovsko - Rusovecko - Jarovecký,
SRZ RADA Žilina**

Vodná plocha kanála od štátnej hranice s Maďarskom (most) pri obci Čunovo po začiatok kanála pri ČOV v Bratislave, Petržalke. Revír nie je hraničná voda. Revír nie je hraničná voda. **Celoročný zákaz lovu z rybárskeho člna. Zvýšená minimálna/maximálna lovná miera v cm: zubáč veľkousty 55/x, sumec 90/x, mrena severná 50/x, jalec hlavatý 35/x, jalec tmavý 35/x, jalec maloústy 25/x, boleň 50/x, ostriež x/10.**



2-0610-1-1

**Dunaj č. 3 zdrž VD Hrušov-Čunovo,
SRZ RADA Žilina**

Vodná plocha zdrže na ľavej strane od vyústenia potrubia z ČOV Šamorín pri obci Čilistov Bratislava vidiek, po rkm 1862 a prilahlé vodné plochy voľne spojené so zdržou (mimo Rusovecko - Jaroveckej súst. ramien - samostatný revír č. 1-0130-1-1). Vodná plocha zdrže na pravej strane od pkm 29 VD (tabuľa „Stop športovej plavbe“ po rkm 1862 a prilahlé vodné plochy voľne spojené so zdržou). Revír nie je hraničná voda.

Z dôvodu výstavby Danubia parku na pravej strane zdrže v úseku od Mošonskej VE po náпустný objekt poldra v úseku vyznačenom tabuľami zákaz vstupu je lov rýb z brehovej čiary zakázaný v období od 1. 1. 2019 do 31. 12. 2020. Zvýšená minimálna/maximálna lovná miera v cm: zubáč veľkousty 55/x, sumec 90/x, mrena severná 50/x, jalec hlavatý 35/x, jalec tmavý 35/x, jalec malousty 25/x, boleň 50/x, ostriež x/10.



2-0620-1-1

Dunaj č. 4 , SRZ RADA Žilina

Čiastkové povodie rieky Dunaj na ľavej strane od rkm 1862 po ústie rieky Morava pri Devíne a na pravej strane od rkm 1862. **Zvýšená minimálna/maximálna lovná miera v cm: zubáč veľkousty 55/x, sumec 90/x, mrena severná 50/x, jalec hlavatý 35/x, jalec tmavý 35/x, jalec malousty 25/x, boleň 50/x, ostriež x/10.**



2-0640-1-1

Farská voda, MO Holíč

Vodný tok od ústia do rieky Moravy pri prečerpávacej stanici Kopčany po zhybku pod Chvojnicou pri obci Kátov. **Zvýšená minimálna/maximálna lovná miera v cm: kapor 45/70, zubáč veľkousty 55/x, sumec 80/x, lieň 35/x, amur 70/x, štika 65/x, úhor 70/x.**



2-0660-1-1

Gidra č. 1a, MsO Trnava

Čiastkové povodie Gidry od ústia pri obci Malá Mača po ústie

Štefanovského potoka pri obci Budmerice a Štefanovský potok od ústia po pramene. **Zvýšená minimálna/maximálna lovná miera v cm: kapor 45/70, pstruh potočný 30/x, pstruh dúhový 30/x, lieň x/40, ostriež x/30.**



2-0680-1-1

Hlavný kanál Csóványos, MsO Šaľa

Vodná plocha hlavného kanála od okresných hraníc Komárno - Šaľa po obec Žiharec. **Zvýšená minimálna/maximálna lovná miera v cm: kapor 45/70, lieň 40/x.**



2-0740-1-1


Hron č. 1, MsO Štúrovo

Čiastkové povodie rieky Hron od ústia pri Štúrove po obec Čata a Bardoňovský potok (Kvetnianka) od ústia po pramene. **Zvýšená minimálna/maximálna lovná miera v cm: kapor x/70, zubáč veľkousty 55/x, sumec 90/x, mrena severná 50/x, jalec hlavatý 35/x, jalec tmavý 35/x, boleň 50/x.**



2-0750-1-1


Hron č. 2, MO Želiezovce

Čiastkové povodie Hrona od dolného chotára obce Čata po MVE Šárovce a od cestného mosta Tekovské Lužany - Demadice po starý cestný most v obci Jur nad Hronom, potoky Vrbovec, Lužianka, Malinka a Nýrica od ústia po pramene. Lov rýb povolený celoročne pri dodržaní individuálnej doby ochrany.  VN Šárovce tvorí samostatný rybársky revír. **Zvýšená minimálna/maximálna lovná miera v cm: kapor 45/70, zubáč veľkousty 60/x, mrena severná x/70, lieň x/40, pleskáč vysoký x/50.**



2-0760-1-1

Hron č. 3, MsO Levice

Rieka Hron od cestného mosta v obci Jur nad Hronom po ústie Kozárovského (Čaradického) potoka.  Mŕtve rameno v katastri obce Horná Seč a Kalná n. Hronom, čiastkové povodie potoka Podlužianka od cestného mosta v obci Starý Hrádok po pramene, povodie potoka Nová Podlužianka od

jej ústia do rieky Hron pri obci Vyšné nad Hronom po jej výtok pri ČOV Levice, potoky Korlát, Lipník a Kozárovský (Čaradický), Rybnický potok, Teplička, Kráľovka, Čajkovský potok vrátane prítoku Burda, Gondovský potok, Kamenec vrátane prítokov, Ďúrsky potok vrátane prítokov a Zahajský potok od ústia po pramene. **Vzdutia nad vodnými stavbami MVE Turá, MVE Tekov, MVE Kalná nad Hronom a MVE Veľké Kozmálovce tvoria samostatné rybárske revíry, kde platí zákaz lovu všetkých druhov rýb v súlade s § 13 ods. 5, písm. a) zákona o rybárstve. Zvýšená minimálna/maximálna lovná miera v cm: kapor $x/70$.**

Na rybárskych revíroch Ipľa platí zákaz lovu rýb z priehradných telies vodných stavieb, ich funkčných objektov, v rybích prechodoch a min. 100 m nad a pod rybími prechodmi.



2-0770-1-1

Ipel' č. 1, MO Štúrovo

Čiastkové povodie Ipľa od ústia po dolný chotár obce Pástovce a vodná plocha v obci Chľaba. Lov rýb povolený celoročne pri dodržaní individuálnej doby ochrany. Revír je hraničná voda. **Zvýšená minimálna/maximálna lovná miera v cm: kapor $x/70$, zubáč veľkousty $55/x$, sumec $90/x$, mrena severná $50/x$, jalec hlavatý $35/x$, jalec tmavý $35/x$, boleň $50/x$.**



2-0780-1-1

Ipel' č. 2, MO Želiezovce

Čiastkové povodie Ipľa od dolného chotára obce Pástovce po ústie potoka Búr pri obci Kubáňovo a potok Jelšavka od ústia po pramene. Lov rýb povolený celoročne pri dodržaní individuálnej doby ochrany. Revír je hraničná voda. **Zvýšená minimálna/maximálna lovná miera v cm: kapor $45/70$, zubáč veľkousty $60/x$, mrena severná $x/70$, lieň $x/40$, pleskáč vysoký $x/50$.**

**2-0790-1-1**
Ipeľ č. 3, MO Šahy

Čiastkové povodie Ipeľa od ústia potoka Búr pri obci Kubáňovo po cestný most v obci Ipeľské Predmostie. Lov rýb povolený celoročne pri dodržaní individuálnej doby ochrany. Revír je hraničná voda.

**2-0810-1-1**
Jarčie č. 1, MO Šoporňa

Jarčie (potok Jác) od ústia po diaľničný most pri obci Pata. **Zvýšená minimálna/maximálna lovná miera v cm: kapor 45/70, amur 65/x, lieň 35/x.**

**2-0820-1-1**
Jarčie č. 2, MsO Sered'

Jarčie (potok Jác) od diaľničného mosta pri obci Pata po pramene. **Zvýšená minimálna/maximálna lovná miera v cm: kapor x/70, lieň 40/x, amur 70/x.**

**2-0961-1-1**
Kamenický kanál, MO Štúrovo

Čiastkové povodie Kamenického kanála od čerpacej stanice pri železničnom moste cez rieku Hron od obce Kamenín po OR Berek, Želiarsky kanál a Štúrovský kanál.

**2-0981-1-1**
Kanál Kátovské jazero, MO Holíč

Vodný tok od od zhybky pod Chvojnicou po hranicu k. ú. Skalica. Súčasťou je aj kanál Struha od vyústenia z rieky Moravy po sútok s kanálom Kátovské jazero. **Zvýšená minimálna/maximálna lovná miera v cm: kapor 45/70, zubáč veľkousty 55/x, sumec 80/x, lieň 35/x, amur 70/x, štika 65/x, úhor 70/x.**

**2-1000-1-1**
Kanál Stará Gúta, MO Hurbanovo

Kanál od Starej Gúty k cestnému mostu za čerpacou stanicou v obci Martovce po stavidlo. **Zvýšená minimálna/maximálna lovná miera v cm: kapor 45/x.**



2-1010-1-1

Kanál Vrbová, MO Hurbanovo

Kanál od cestného mosta v obci Vrbová po predposledný most pred obcou Landor. **Zvýšená minimálna/maximálna lovná miera v cm: kapor 45/x.**



2-1039-1-1

Klátovské rameno č. 1, MO Topoľníky

Prietočné Klátovské rameno od ústia do Malého Dunaja po ústie Dolnobarského kanála. Lov rýb v uvedenom revíri je možný na základe výnimky udelenej OÚ ŽP Trnava - povolenie na rybolov vydáva MO Topoľníky. **Zvýšená minimálna/maximálna lovná miera v cm: kapor x/70.**



2-1040-1-1

Klátovské rameno č. 2, MsO Dunajská Streda

Klátovské rameno od ústia Dolnobarského kanála po pramene. Lov rýb v uvedenom revíri je možný na základe výnimky udelenej OÚ ŽP Trnava - povolenie na rybolov vydáva MsO Dunajská Streda. **Zvýšená minimálna/maximálna lovná miera v cm: lieň 40/x.**



2-1080-1-1

Kostolník, MO Stará Turá

Potok Kostolník od sútoku pod obcou Vaďovce po pontónový most pri rybníčnom hospodárstve pod telesom hrádze Dubník č. 1 a od cestného mosta ATC nad Dubník č.1 po výpusť z VN Dubník č. 2.



2-1090-1-1

Krupinica č. 1, MO Šahy

Čiastkové povodie Krupinice od ústia pri Šahách po ústie potoka Litava v obci Plášťovce.



2-1190-1-1

Malý Dunaj č. 1, MO Kolárovo

Čiastkové povodie Malého Dunaja od cestného mosta Komoča - Kolárovo po ústie starého koryta Čiernej vody

a hlavný kanál od ústia pri osade Köveslágy po hranice okresu Komárno - Šaľa (Csóványos). **Zvýšená minimálna/maximálna lovná miera v cm: kapor 45/x, amur 70/x.**



2-1200-1-1

Malý Dunaj č. 2, MO Topoľníky

Čiastkové povodie Malého Dunaja od ústia starého koryta Čiernej vody po cestný most Trstice - Trhová Hradská. **Zvýšená minimálna/maximálna lovná miera v cm: kapor x/70.**



2-1210-1-1

Malý Dunaj č. 3, MsO Dunajská Streda

Čiastkové povodie Malého Dunaja od cestného mosta Trstice - Trhová Hradská po stavidlo v obci Tomášikovo pri ústí spojovacieho kanála Čierna voda. **Minimálna/maximálna lovná miera v cm: lieň 40/x.**



2-1220-1-1

Malý Dunaj č. 4, MsO Galanta

Čiastkové povodie Malého Dunaja od stavidla v obci Tomášikovo pri ústí spojovacieho kanála Čierna voda po cestný most Jelka - Eliášovce. **Zvýšená minimálna/maximálna lovná miera v cm: kapor 45/70, lieň 40/x.**



2-1230-1-1

Malý Dunaj č. 5, MO Šamorín

Čiastkové povodie Malého Dunaja od cestného mosta Jelka - Eliášovce po cestný most Tomášov - Nová Dedinka.



2-1300-1-1

Melioračný kanál Tvrdonice, MO Holíč

Vodný tok od ústia do rieky Moravy pri hati Adamov cez Kopčianske jazero a Novomlynský potok po vyústenie do Farskej vody. **Zvýšená minimálna/maximálna lovná miera v cm: kapor 45/70, zubáč veľkousty 55/x, sumec 80/x, lieň 35/x, amur 70/x, štika 65/x, úhor 70/x.**



2-1330-1-1


Morava č. 5, MO Sekule - Moravský Sv. Ján

Čiastkové povodie rieky Moravy od rkm 59 po 3-hraničný kameň (ústie Dyje). Revír je hraničná voda - lov rýb povolený výhradne na území SR. Na vodných plochách inundácie v danom úseku je lov rýb povolený iba pre držiteľov miestnych, hostovacích, zvláštnych a osobitných povolení.



2-1340-1-1


Morava č. 6, MO Kúty

Čiastkové povodie rieky Morava od 3-hraničného kameňa (ústie Dyje) po rkm 78. Myjava od ústia po stavidlo 5728 pri obci Kuklov, staré koryto Myjavy pri Kútoch,  odstavené ramená na ľavom brehu Moravy. Revír je hraničná voda - lov rýb povolený výhradne na území SR. Na vodných plochách inundácie v danom úseku je lov rýb povolený iba pre držiteľov miestnych, hostovacích, zvláštnych a osobitných povolení. **Zvýšená minimálna/maximálna lovná miera v cm: kapor 45/70, lieň x/50.**



2-1350-1-1

Morava č. 7b, MO Holíč

Vodný tok od premostenia plynovodu pod Adamovom po hydrocentrálu pri Hodoníne.  Odstavené ramená Adamovské (1 ha), Roztrhlé rameno (2 ha) a Cunínsky potok od ústia po pramene. Revír je hraničná voda - lov rýb povolený výhradne na území SR. Na vodných plochách inundácie v danom úseku je lov rýb povolený iba pre držiteľov miestnych, hostovacích, zvláštnych a osobitných povolení. **Zvýšená minimálna/maximálna lovná miera v cm: kapor 45/70, zubáč veľkousty 55/x, sumec 80/x, lieň 35/x, amur 70/x, štika 65/x, úhor 70/x.**



2-1351-1-1

Morava č. 7a, MO Brodské

Čiastkové povodie Moravy od okraja Kútskeho lesa (rkm 78,00) po premostenie plynovodu pod Adamovom. Revír je hraničná voda - lov rýb povolený výhradne na území SR. Na vodných plochách inundácie v danom úseku je lov

rýb povolený iba pre držiteľov miestnych, hostovacích, zvláštnych a osobitných povolení. **Zvýšená minimálna/maximálna lovná miera v cm: kapor 45/x, jeseter malý 60/x, amur 70/x.**



2-1360-1-1

Morava č. 8, MO Skalica

Čiastkové povodie rieky Moravy od hydrocentrály v Hodoníne po ústie Sudoměřického potoka a vodná plocha ramena Ivánek, ktoré je prírodnou pamiatkou v zmysle zákona o ochrane prírody a krajiny s 5. stupňom ochrany prírody, kde je prípadný lov povolený iba na základe výnimky štátnych orgánov ochrany prírody a krajiny. Revír je hraničná voda – lov rýb povolený výhradne na území SR. Na vodných plochách inundácie v danom úseku je lov rýb povolený iba pre držiteľov miestnych, hostovacích, zvláštnych a osobitných povolení. **Zvýšená minimálna/maximálna lovná miera v cm: kapor 45/65, zubáč veľkousty 55/80, lieň 35/x.**



2-1370-1-1

Myjava č. 1, MO Šaštín-Stráže

Čiastkové povodie Myjavy od stavidla č. 5728 pri obci Kuklov po cestný most Dojč - Šajdíkové Humence, kanál Myjavka.



2-1380-1-1

Myjava č. 2a, MsO Senica

Čiastkové povodie Myjavy od cestného mosta Dojč - Šajdíkové Humence po cestný most Majeričky - Podbranč. **Zvýšená minimálna/maximálna lovná miera v cm: kapor x/60.**



2-1391-1-1

N - kanál, MO Drahovce

Čiastkové povodie melioračného kanála od začiatku - vyústenia z Drahovského kanála po ústie do Dudváhu. Časť revíru v úseku od sútoku prírodných kanálov po ľavostranný odberný objekt predstavuje **CHRO - platí všeobecný zákaz rybolovu**. **Zvýšená minimálna/maximálna lovná miera v cm: kapor 45/x.**

V povodí rieky Nitra v úseku od jej ústia do Váhu pri obci Komoča po spodný splav MVE Nováky (rkm 130,20) je zaznamenaný zvýšený obsah ortuti. Z dôvodu ochrany zdravia odporúčame ryby ulovené v tejto oblasti nekonzumovať!



2-1400-1-1

Nitra č. 1, MsO Nové Zámky

Čiastkové povodie rieky Nitra od ústia do Váhu pri obci Komoča po ústie Starej Nitry pri obci Nitriansky Hrádok. **Zvýšená minimálna/maximálna lovná miera v cm: kapor 45/65, lieň x/50.**



2-1410-1-1

Nitra č. 2, MO Šurany

Čiastkové povodie rieky Nitra od ústia Starej Nitry pri obci Nitriansky Hrádok po cestný most v obci Horný Vinodol. **Zimovisko rýb 150 m nad cestným mostom v obci Černík pod prvú kaskádu cca 1000 m pod cestným mostom v obci Černík. Zvýšená minimálna/maximálna lovná miera v cm: kapor x/70.**



2-1411-1-1

Stará Nitra č. 3, MO Šurany

Čiastkové povodie rieky Nitra od ústia pri Nitrianskom hrádku po cestný most v obci Branč. **Zvýšená minimálna/maximálna lovná miera v cm: kapor x/70.**



2-1420-1-1

Nitra č. 3, MsO Nitra

Čiastkové povodie rieky Nitra od cestného mosta v obci Horný Vinodol po cestný most v obci Koniarovce a Stará Nitra od cestného mosta v obci Branč po priehradné teleso (hať) v obci Dolné Krškany. **Zvýšená minimálna/maximálna lovná miera v cm: kapor 45/60, zubáč veľkousty x/65, lieň x/40.**



2-1430-1-1
Nitra č. 4, MsO Topoľčany

Čiastkové povodie rieky Nitry od cestného mosta v obci Koniarovce po ústie potoka Vyčoma pri obci Praznovce, prítoky Dršňa, Lišňa od ústia po pramene, potok Chotina od ústia po teleso hrádze VN Nemečky a potok Železnica od ústia po teleso hrádze VN Duchonka. **Zvýšená minimálna/maximálna lovná miera v cm: kapor x/65, zubáč veľkousty x/70.**



2-1440-1-4
Nitra č. 5a, CHAP, MsO Partizánske

Čiastkové povodie rieky Nitra od hate v Chynoranoch po ústie Oslianskeho potoka, vrátane Brodzianskeho potoka po pramene.



2-1450-1-4
Nitrica č. 1a, CHAP, MsO Partizánske

Čiastkové povodie rieky Nitrice od ústia do rieky Nitra po hať vo Veľkých Bieliciach.



2-1441-1-1
Nitra č. 5b, MO SRZ Partizánske

Čiastkové povodie rieky Nitra od ústia potoka Vyčoma po hať v Chynoranoch. **Zvýšená minimálna/maximálna lovná miera v cm: kapor 45/70, pstruh potočný 30/x.**



2-1551-1-1
Nitrica č. 1b, MO SRZ Partizánske

Čiastkové povodie rieky Nitrice od hate vo Veľkých Bieliciach po ústie Krštenianskeho potoka. **Zvýšená minimálna/maximálna lovná miera v cm: kapor 45/70, pstruh potočný 30/x.**



2-1553-1-1
Nitrica č. 1d, MO SRZ Partizánske

Čiastkové povodie rieky Nitrice od hate elektrárne v Skačanoch po cestný most v Skačanoch. **Zvýšená**

minimálna/maximálna lovná miera v cm: kapor 45/70, pstruh potočný 30/x.



2-1471-1-1

Obidský kanál, MO Štúrovo

Odvodňovací kanál pod obcou Obid od čerpacej stanice pri hrádzi Dunaja po pramene v obci Búč. **Zvýšená minimálna/maximálna lovná miera v cm: kapor x/70.**



2-1481-1-1

Odpadový kanál č. 2 „Čekr“, MO Sekule

Čiastkové povodie závlahového kanála od mosta na ceste Závod - chovná stanica Dlhé Lúky po zhybku pod Myjavou (tzv. „Kopanka“). **Zvýšená minimálna/maximálna lovná miera v cm: kapor 45/x, zubáč veľkousty 55/x.**



2-1520-1-1

OR Berek, MsO Nové Zámky

Odstavené rameno rieky Nitra od mosta Komoča po drevený most pri obci Aňala. **Zvýšená minimálna/maximálna lovná miera v cm: kapor 45/65, lieň x/50.**



2-1800-1-1

OR Melečka č. 2, MO Šoporňa

Vodná plocha odstaveného ramena rieky Váh (2 ha) pri obci Šoporňa. **Zvýšená minimálna/maximálna lovná miera v cm: kapor 45/70, lieň 35/x, amur 65/x.**



2-1950-1-1

OR Trstice, MsO Dunajská Streda

Odstavené rameno Malého Dunaja pri obci Trstice. **Zvýšená minimálna/maximálna lovná miera v cm: lieň 40/x.**




2-2040-1-1

Paríž, MO Štúrovo

Potok Paríž od ústia pri obci Kamenný Most po cestný most Gbelce - Svodín. **Vodná plocha troch rybníkov a sádok pri obci Ľubá vrátane potoka Paríž (od miesta vyznačeného tabuľou) pozdĺž rybníkov po cestný most do obce Ľubá**

tvorí samostatný chovný rybársky revír kde platí celoročný zákaz rybolovu. 

 **2-2050-1-1**
Parná č. 1, MsO Trnava


Čiastkové povodie riečky Parná od ústia po hať pri obci Zvončín rkm 23,6. **Zvýšená minimálna/maximálna lovná miera v cm: kapor 45/70, pstruh potočný 30/x, pstruh dúhový 30/x, ostriež x/30, lieň x/40.**

 **2-2080-1-1**
Ižianský kanál č. 1, MO Marcelová


Vodná plocha Ižianskeho kanála od ústia Žitavy po Majer Bokroš. **Zvýšená minimálna/maximálna lovná miera v cm: kapor 45/x, lieň 35/x.**

 **2-2090-1-1**
Ižianský kanál č. 2, MO Komárno


Vodná plocha Ižianskeho kanála od Majera Bokroš po Komárno. **Zvýšená minimálna/maximálna lovná miera v cm: kapor 45/x, lieň 35/x, amur 70/x.**

 **2-2100-1-1**
Perec č. 1, MO Štúrovo

Potok Perec od ústia pri obci Kamenín po železničný most v Zalabe.

 **2-2110-1-1**
Perec č. 2, MO Želiezovce

Potok Perec od železničného mosta v Zalabe po cestný most Mýtne Ludany - Starý Hrádok.

 **2-2120-1-1**
Perec č. 3, MsO Levice

Potok Perec od cestného mosta Mýtne Ludany - Starý Hrádok po výpust z vodného diela Veľké Kozmálovce pri obci Veľké Kozmálovce, potok Guláška od ústia po pramene a prepadový kanál DOK Hronček pri obci Starý Tekov od prepadu z potoka Perec po ústie do VN

Kalná nad Hronom. **Spodný úsek Hrončeka od ústia do VN Kalná nad Hronom po vyústenie rybovodu MVE Tekov tvorí súčasť rybovodu a predstavuje CHRO**, úsek od vyústenia rybovodu po svoj vznik prepadosom z potoka Percer tvorí neresisko so zákazom lovu rýb od **15. 3. do 31. 5. Zvýšená minimálna/maximálna lovná miera v cm: kapor $x/70$.**



2-2150-1-1

Preseľanský potok, MO Šahy

Preseľanský potok od ústia pri obci Presaľany nad Ipľom po štátne hranice s Maďarskou republikou.



2-2180-1-1

Radošina č. 1, MsO Nitra

Čiastkové povodie Radošiny od ústia pri obci Lužianky po cestný most v obci Biskupová a potoky Perkovský, Blatina a Andáč od ústia po pramene.



2-2190-1-1

Radošina č. 2, MsO Topoľčany

Čiastkové povodie Radošiny od cestného mosta v obci Biskupová po pramene a po toky Lavinka, Vieska a Blatnica od ústia po pramene. **Zvýšená minimálna/maximálna lovná miera v cm: kapor $x/65$, zubáč veľkousty $x/70$.**



2-2650-1-1

Sikenica č. 1, MO Želiezovce

Čiastkové povodie Sikenice od ústia do Hrona po cestný most Mýtne Ludany - Hontianska Vrbica a čiastkové povodie potoka Podlužianka od ústia do Sikenice po cestný most v obci Starý Hrádok.



2-2660-1-1

Sikenica č. 2, MsO Levice

Čiastkové povodie riečky Sikenica od cestného mosta Mýtne Ludany - Hontianska Vrbica po ústie potoka Štampoch a potok Jablonianka od ústia po ústie Počúvského potoka, Mýšpotok a Drženický potok (Dubovec), Surdok (Kušuš),

Devičianka, Bokroš, Starý potok, Majere - Uhliská, Pukanský potok, Uhliská, Veterník - Majere, Čankovský pot., Šurda, Ulička, Negyš, Bohunický potok od ústia po pramene. **Od cestn. mosta Kmeťovce - Žemberovce po obec Krškany je Sikenica súčasťou NPR - zákaz vjazdu motorových vozidiel. Zvýšená minimálna/maximálna lovná miera v cm: kapor $x/70$.**



2-2670-1-1

Spojovací kanál Cergát-Váh, MsO Nové Zámky

Spojovací kanál medzi Cergátom č. 2 a Váhom. **Zvýšená minimálna/maximálna lovná miera v cm: kapor 45/65, lieň $x/50$.**



2-2680-1-1

Spojovací kanál Martovce, MO Hurbanovo

Spojovací kanál Martovce od čerpacej stanice v obci Martovce po ústie do kanála Vrbová. **Zvýšená minimálna/maximálna lovná miera v cm: kapor 45/ x .**



2-2690-1-1

Stará Nitra č. 1, MsO Komárno

Povodie Starej Nitry od ústia Vážskeho Dunaja pri čerpačke Lándor po ústie Žitavy pri Martovciach. **Zvýšená minimálna/maximálna lovná miera v cm: lieň 35/ x , kapor 45/ x , amur 70/ x .**



2-2700-1-1

Stará Nitra č. 2, MO Hurbanovo

Povodie Starej Nitry od ústia Žitavy pri Martovciach po cestný most Aňaly - Stará Gúta. **Zvýšená minimálna/maximálna lovná miera v cm: kapor 45/ x .**



2-2710-1-1

Stará Žitava, MO Šurany

Čiastkové povodie rieky Žitava od obce Dolný Ohaj pri Mlyne po stavidlo v obci Hul. **Zvýšená minimálna/maximálna lovná miera v cm: kapor $x/70$.**



2-2720-1-1

Striebornica č.1, MsO Piešťany

Potok Striebornica od ústia do Váhu po priehradné teleso VN Striebornica. **Zvýšená minimálna/maximálna lovná miera: kapor 45/65, zubáč veľkousty 60/90, jalec hlavatý 50/x, jeseter malý 60/x, lieň 50/x, amur 70/x, pleskáč vysoký 50/x, sumec x/180, ostriež x/30, štika x/90.**



2-2740-1-1

Svinica č. 1, MsO Bánovce nad Bebravou

Čiastkové povodie Svinice od ústia do Bebravy po železničný most Svinná - Ruskovce a Hradniansky potok od ústia po pramene.



2-2760-1-1

Štiavnica č. 1, MO Šahy

Štiavnica od ústia pri obci Hrkovce po most do kúpeľov v obci Dudince.



2-2930-1-1

Štrkovisko Bendö č. 1, MsO Dunajská Streda

Vodná plocha štrkoviska (5 ha) pri obci Gabčíkovo. Vchod ku štrkovisku je medzi Bohelovom a Patašom. Lov rýb povolený celoročne s dodržaním individuálnej doby ochrany. **Zvýšená minimálna/maximálna lovná miera v cm: lieň 40/x.**



2-3790-1-1

Štrkovisko Okoč, MO Veľký Meder

Vodná plocha štrkoviska (27 ha) pri obci Okoč. Lov rýb povolený celoročne s dodržaním individuálnej doby ochrany.



2-4250-1-1

Štrkovisko Záhoň, MsO Nové Zámky

Vodná plocha štrkoviska (8 ha) pri obci Bánov. Lov rýb povolený celoročne s dodržaním individuálnej doby ochrany. **Zvýšená minimálna/maximálna lovná miera v cm: kapor 45/65, lieň x/50.**



2-4360-1-1

Váh č. 1, MO Kolárovo

Čiastkové povodie Váhu od cestného mosta Komoča - Kolárovo po rkm 35 a spojovací kanál od cestného mosta Nové Zámky - Komoča po pramene. **Zvýšená minimálna/maximálna lovná miera v cm: kapor 45/x, amur 70/x.**



2-4370-1-1

Váh č. 2, MsO Šaľa

Čiastkové povodie Váhu od rkm 35 pod obcou Neded po priehradné teleso vodnej nádrže Kráľová. **Časť revíru ohraničená telesom hrádze VN Kráľová po pomyslenú spojnicu medzi koncom umelého ostrova uprostred toku a začiatkom betónovej cesty na ľavom brehu Váhu predstavuje chránenú rybiu oblasť **CHRO** - zákaz rybolovu. Hraničné body **CHRO** sú označené pevne osadenými stĺpmi bielej farby na ostrove a brehu a pomocnými bójami priamo v toku. Zvýšená minimálna/maximálna lovná miera v cm: kapor 45/70, lieň 40/x.**



2-4380-1-1

Váh č. 3, MsO Sered'

Čiastkové povodie Váhu od cestného mosta v obci Váhovce po kanál Dudváh pri obci Siladice. **Tri ostrovy nad diaľničným mostom pri obci Váhovce sú vyhlásené za prírodnú rezerváciu - vstup zakázaný. Zvýšená minimálna/maximálna lovná miera v cm: kapor x/70, lieň 40/x, amur 70/x.**



2-4390-1-1

Váh č. 4, MsO Hlohovec

Čiastkové povodie Váhu od ústia Dudváhu pri obci Siladice po cestný most v Hlohovci a od prečerpávacej stanice nad železničným mostom v Hlohovci časť Peter po ústie Jelšovského potoka pri obci Jelšové. Vážsky kanál od ústia do Váhu po hydrocentrálu v Maduniciach a Terezovské rameno. V úseku od cestného mosta v Hlohovci po Prečerpávaciu stanicu nad železničným mostom v Hlohovci

časť Peter predstavuje časť rybárskeho revíru **CHAP**. **Zvýšená minimálna/maximálna lovná miera v cm: kapor 45/65, lieň x/45, amur 70/x, mieň 40/x, zubáč veľkousty x/70, štika x/80.**



2-4391-1-4

Váh č. 4a **CHAP**, MsO Hlohovec

Čiastkové povodie Váhu od cestného mosta v Hlohovci po prečerpávaciu stanicu nad železničným mostom v Hlohovci časť Peter.



2-4400-1-1

Váh č. 5, MO Drahovce

Čiastkové povodie Váhu od ústia Jalšovského potoka pri obci Jalšové po ústie Ratnovského potoka pri obci Sokolovce. **Zvýšená minimálna/maximálna lovná miera v cm: kapor 45/x.**



2-4410-1-1

Váh č. 6, MsO Piešťany

Čiastkové povodie Váhu od ústia Ratnovského potoka pri obci Sokolovce po priehradné teleso VN Sĺňava. Vážsky kanál od hydrocentrály v Maduniciach po teleso priehrady VN Sĺňava a od sútoku Váhu a Vážskeho kanála v Piešťanoch po hydrocentrálu v Hornej Strede. **Úsek od priehradného telesa po farbou vyznačenú hranicu (cca 130 m od priehradného telesa) predstavuje chránenú rybiu oblasť - **GHRO**. V úseku od dolnej hrany Krajinského mosta v Piešťanoch po sútok s Biskupickým kanálom predstavuje samostatný rybársky revír s režimom **CHAP**. Zvýšená minimálna/maximálna lovná miera: kapor 45/65, zubáč veľkousty 60/90, jalec hlavatý 50/x, jeseter malý 60/x, lieň 50/x, amur 70/x, pleskáč vysoký 50/x, sumec x/180, ostriež x/30, štika x/90.**



2-4414-1-4

Váh č. 6a, **CHAP, MsO Piešťany**

Čiastkové povodie Váhu od dolnej hrany Krajinského mosta

v Piešťanoch po sútok s Biskupickým kanálom.



2-4420-1-1

Váh č. 7, MO Nové Mesto nad Váhom

Čiastkové povodie Váhu a Vážsky kanál od hydrocentrály v obci Horná Streda po prvý most nad hydrocentrálou v Novom Meste nad Váhom. **Zvýšená minimálna/maximálna lovná miera v cm: štika 70/x, kapor x/65.**



2-4430-2-1


Váh č. 8 , MsO Trenčín

Čiastkové povodie Váhu od prvého mosta nad hydrocentrálou v Novom Meste nad Váhom po diaľničný privádzač Nemšová - Dubnica nad Váhom, časť Kočkovského kanála od sútoku rieky Váh po VE Trenčín. **Rybársky revír Enklava v k. ú. obce Trenčianska Teplá predstavuje samostatný rybársky revír, hranica revírov je vyznačená plávajúcimi bójami. Tabuľami vyznačené zimoviská rýb sú na oboch stranách v úseku od cestného mosta Bierovce po ústie Turnianskeho potoka. Zákaz lovu rýb od 1. 1. do 15. 3.** V úseku od starého mosta za obcou Zamarovce po diaľničný privádzač Nemšová - Dubnica nad Váhom - výskyt hlavátky. **Zvýšená minimálna/maximálna lovná miera v cm: kapor 45/70, lieň 40/x, pstruh potočný 30/x, mrena severná x/60.**



2-4432-1-1

Biskupický kanál č. 8, MsO SRZ Trenčín

Biskupický kanál od prvého mosta nad hydrocentrálou v Novom Meste n/ Váhom po hať Trenčianske Biskupice I. Súčasťou revíru je aj  slepé rameno Ivanovský kút v katastri obce Ivanovce. **Zvýšená minimálna/maximálna lovná miera v cm: kapor 45/70, lieň 40/x, pstruh potočný 30/x, mrena x/60.**



2-4431-1-4

Kočkovský kanál č. 8, , MsO Trenčín

Vodná plocha kanála od vodnej elektrárne Trenčín po diaľničný privádzač Dubnica nad Váhom.

Na základe monitoringu zdravotného stavu voľne žijúcich rýb bol v rokoch 2018 a 2019 v povodí Vážskeho Dunaja od ústia v Komárne po cestný most Komoča - Kolárovo zaznamenaný zvýšený obsah ortuti u boleňa dravého, sumca veľkého a taktiež ortuti a PCB látok vo vzorke mreny severnej. Tento druh ryby preto odporúčame nekonzumovať.



2-4440-1-1


Vážsky Dunaj, MsO Komárno

Čiastkové povodie Vážskeho Dunaja od ústia v Komárne po cestný most Komoča - Kolárovo. **Zvýšená minimálna/maximálna lovná miera v cm: kapor 45/x, lieň 35/x, amur 70/x.**



2-4980-1-1

VN Malé Bedzany, MO Topoľčany

Vodná plocha nádrže (8,6 ha) pri obci Malé Bedzany,  Bedziarsky potok od ústia po pramene. **Zvýšená minimálna/maximálna lovná miera v cm: kapor x/65, zubáč x/70.**



2-4570-1-1

VN Buková, MsO Trnava

Vodná plocha nádrže (28 ha) pri obci Buková. **Zvýšená minimálna/maximálna lovná miera v cm: kapor 45/70, pstruh potočný 30/x, pstruh dúhový 30/x, ostriež x/30, lieň x/40.**



2-4730-1-1

VN Halačovce, MsO Bánovce nad Bebravou

Vodná plocha nádrže (16 ha) na toku Halačovka nad obcou Halačovce. Na vodnej nádrži je povolená ako prístupová len panelová cesta. Parkovanie povolené od hrádze VN na pravej strane nad poľnou cestou pred okálom až po koniec za okálom. **Zvýšená minimálna/maximálna lovná miera v cm: kapor x/70.**



2-4870-1-1

VN Kalná nad Hronom, MsO Levice

Vodná plocha vzdutia od hrádze MVE Kalná nad Hronom (Kálnička) po teleso hrádze MVE Tekov. **Zákaz lovu všetkých druhov rýb 50 m od rybovodu. Zvýšená minimálna/maximálna lovná miera v cm: kapor x/70.**



2-4920-1-1

VN Veľké Kozmálovce, MsO Levice

Vodná plocha nádrže (72 ha) od priehradného telesa v obci Veľké Kozmálovce po železničný most pri Tlmačoch. Rybárske kempovanie povolené len na vyznačených miestach: pravá strana nad cestným mostom 650 m, ľavá strana nad cestným mostom 650 m mimo materiálovej jamy, ľavá strana pod cestným mostom 300 m - po koniec prístupovej cesty pod hrádzou. **Zákaz lovu všetkých druhov rýb 50 m od rybovodu. Zvýšená minimálna/maximálna lovná miera v cm: kapor x/70.**



2-4930-1-1

VN Kráľová, SRZ RADA Žilina

Vodná nádrž (1082 ha) pri obci Kráľová nad Váhom po cestný most pri obci Váhovce. Tento rybársky revír je vyhlásený za Chránené vtáčie územie Kráľová platí vyhláška ktorou sa vyhlasuje Chránené vtáčie územie č. 21/2008 Z. z. - vyhláška MŽP SR. **Zvýšená minimálna/maximálna lovná miera v cm: kapor 45/70, zubáč veľkousta x/80.**

Zakázané činnosti na VN Kráľová:

- 1. Lov rýb z ostrovov (na vtáčom ostrove a na ostrovoch v hornej časti VN pri obci Váhovce).**
- 2. Stavať akékoľvek prístrešky dočasné stavby a móla (štégy) po celej nádrži aj na vodnej ploche nádrže a okolo ostrovov podľa ustanovenia § 15 písm. h) 216/2018 Z. z. zákon o rybárstve.**
- 3. Parkovanie obytných prívosov a karavanov okolo celej vodnej nádrže, okrem kazety „ C“ pri cestnom**

- moste Váhovce zo Šoporňanskej strany, vid'. mapy.
4. Zákaz lovu rýb v priestore areálu Kameňolomy a štrkopiesky Zlaté Moravce a. s. (Štrkopiesky).
 5. Vjazd motorovými vozidlami na návodnú stranu, korunu hrádze a na pätu hrádze po celej nádrži v zmysle ustanovení § 55 ods. 1 zákona č. 364/2004 Z. z. zákon o vodách.
 6. Zákaz lovu z priehradného telesa vodnej stavby a jej funkčných objektov.
 7. Zákaz lovu rýb v odberovom objekte závlah (Močenok - Hájske) a jeho funkčných objektov, vrátane ľavostranného a pravostranného násypu hrádze (k. ú. Šoporňa) od 4,650 km do 4,850 km, podľa ustanovenia § 15 písm. e) zákona o rybárstve č. 216/2018 Z. z.
 8. Zákaz uloženia bójok a plavákov (prekážky) do vyznačenej plavebnej dráhy zmysle CEVNI / 2015, VII. Osobitné pravidlá, čl. 6.36 odst. 2.
 9. Zákaz vyvážania a lov rýb z plavidiel vo vyznačenej ochrannej zóne vodného diela (za červené bójky).
 10. Zakazuje sa loviť ryby z brehovej časti hrádze a z vodnej hladiny podľa ustanovenia § 15 písm. e) zákona o rybárstve č. 216/2018 Z. z. na úseku:
 - Pravostranná hrádza zdrže: od 0,000 km do 0,200 km (napojenie vodného stupňa na pravostrannú hrádzu zdrže, povodňové prietoky cez plavebnú komoru. To platí aj pri love z vody!),
 - ľavostranná hrádza zdrže: od 0,000 km do 0,350 km (napojenie vodného stupňa na ľavostrannú hrádzu zdrže, prevádzka VE a povodňové prietoky cez haťové polia. To platí aj pri love z vody!).



2-4960-1-1

VN Lovce, MsO Zlaté Moravce

Vodná plocha nádrže (3 ha) pri obci Lovce. **Zvýšená minimálna/maximálna lovná miera v cm: lieň 35/x, kapor x/65.**



2-5020-1-1

VN Matejovec, MO Stará Turá

Vodná plocha nádrže (7 ha) pri obci Krajné - miestna časť Matejovec. **Zvýšená minimálna/maximálna lovná miera v cm: zubáč veľkoušty 55/80, štika x/90.**



2-5030-1-1

VN Melek, MsO Zlaté Moravce

Vodná plocha nádrže (2 ha) pri obci Melek. **Zvýšená minimálna/maximálna lovná miera v cm: kapor x/65, lieň 35/x.**



2-5110-1-1

VN Osuské, MO Senica


Vodná plocha nádrže (8 ha) pri obci Osuské. **Zvýšená minimálna/maximálna lovná miera v cm: kapor x/60.**



2-5270-1-1

VN Sĺňava, SRZ RADA Žilina

Vodná plocha nádrže (501 ha) od priehradného telesa (hate) po Krajinský most v Piešťanoch. **Zákaz lovu z priehradného telesa vodnej stavby a jej funkčných objektov.** Na tomto rybárskom revíri platí od r. 1995 4. stupeň ochrany, pretože revír je súčasťou chráneného areálu Sĺňava. **Okrem vyhradených miest je na tomto území zakázané napr. vchádzať a stáť motorovým vozidlom, táboriť, stanovať, bivakovať, zakladať oheň a voľne pustiť psa.** Vyhradeným priestorom, kde neplatí zákaz vchádzať a stáť motorovým vozidlom, je paralelná cesta popri odvodňovacom rigole na ľavom brehu nádrže (pod hrádzou, nie koruna hrádze), a to v úseku od vyústenia komunikácie z Ratnoviec pri areáli vodnolyžiarskeho vleku až po hať Drahovce. Tento priestor je vyhradený pre parkovanie motorových vozidiel osobami


vykonávajúcimi rybárske právo, a to v čase od 5:00 hod. do 22:00 hod. Na pravom brehu VN Sĺňava vyššie uvedené zákazy neplatia v úseku od lodenice TJ Sĺňava Piešťany po začiatok lokality Výsadba, pretože pozemky medzi hrádzou a vodnou plochou nie sú súčasťou **CHAP** Sĺňava. 

Celoročný zákaz lovu rýb z oplotenej časti a výbežku ohraničujúceho z východnej časti areál vodnolyžiarskych športov, oploteného objektu lodenice TJ Sĺňava Piešťany a areálu prístavu Ratnovce. Zátoka na pravej strane za kamenným valom (rozrážač) predstavuje chránenú rybiu oblasť **CHRO.** V úseku vyznačenom bójami pod Krajinským mostom pri stavidle medzi teplým ramenom a VN je zimovisko rýb, zákaz lovu od 15. 10 do 15. 3. **Zákaz lovu z plavidiel od 1. 10. do 30. 4.** Tento zákaz neplatí na miestach vymedzených v prílohe Vyhlášky MŽP SR č. 32 z roku 2008, ktorou sa vyhlasuje Chránené vtáčie územie Sĺňava. **Zvýšená minimálna/maximálna lovná miera v cm: kapor 45/70, zubáč veľkousty x/80.**



2-5341-1-1

VN Šárovce, MO Želiezovce

Vodná plocha nádrže (19,8 ha) pri obci Šárovce od MVE po cestný most Tekovské Lužany - Demandice.  **Celoročný zákaz lovu rýb z funkčných objektov stavby MVE Šárovce. Zvýšená minimálna/maximálna lovná miera v cm: kapor 45/70, zubáč veľkousty 60/x, mrena severná x/70, lieň x/40, pleskáč vysoký x/50.**



2-5342-1-1

VN Tekov, MsO Levice

Vodná plocha vzdutia od hrádze MVE Tekov po teleso hrádze VN Veľké Kozmálovce a pravostranné slepé rameno rieky Hron pod žrebčínom pri obci Nový Tekov voľne prepojené so vzdutím. **Zákaz lovu všetkých druhov rýb 100 m pod haťou V. Kozmálovce - rybovod, a 50 m pri MVE Tekov - rybovod. Zvýšená minimálna/maximálna lovná miera v cm: kapor x/70.**



2-5420-1-1
VN Turá, MsO Levice

Vodná plocha vzdutia pre MVE Turá od telesa vzdutia po železničný most Dolná Seč -Tekovský Hrádok. **Zákaz lovu všetkých druhov rýb 50 m od rybovodu. Zvýšená minimálna/maximálna lovná miera v cm: kapor x/70.**



2-5470-1-1
VN Veľké Uherce, MsO Partizánske

Vodná plocha nádrže (25 ha) pri obci Veľké Uherce. **Zvýšená minimálna/maximálna lovná miera v cm: kapor 45/70, pstruh potočný 30/x.**



2-5550-1-1
Vojnícky potok, MO Marcelová

Vojnícky potok od ústia po pramene. **Zvýšená minimálna/maximálna lovná miera v cm: kapor 45/x, lieň 35/x.**



2-5600-1-1
Žitava č. 1, MO Hurbanovo

Čiastkové povodie Žitavy od ústia pri obci Martovce po železničný most Komárno - Nové Zámky pri obci Bajč a príslušné vodné plochy v Martovciach. **Zvýšená minimálna/maximálna lovná miera v cm: kapor 45/x.**



2-5610-1-1
Žitava č. 2, MsO Nové Zámky

Čiastkové povodie Žitavy od železničného mosta Komárno - Nové Zámky pri obci Bajč po cestný most Dolný Ohaj - Bánov. **Zvýšená minimálna/maximálna lovná miera v cm: kapor 45/65, lieň x/50.**



2-5620-1-1
Žitava č. 3, MO Šurany

Čiastkové povodie Žitavy od cestného mosta Dolný Ohaj - Bánov po cestný most v obci Žitavce a potok Lyska od ústia po pramene. **Zvýšená minimálna/maximálna lovná miera v cm: kapor x/70.**



2-5630-1-1

Žitava č. 4, MsO Zlaté Moravce

Čiastkové povodie Žitavy od vzdúvadla v obci Žitavce po cestný most v obci Obyce a potoky Čerešňový, Drevenica, Stráňka, Pelúsoč, Kopanický, Širočina, Podegarský, Rohožnica, Bočovka, Telinský, Kováčovský a Melecký od ústia po pramene. **Zvýšená minimálna/maximálna lovná miera v cm: lieň 35/x, kapor x/65.**



2-5650-1-1

Žitava kanál č. 1, MO Marcelová

Kanál Žitava od ústia pri osade Žitavská Tôň po ústie potoka Ibolyás a potok Ibolyás od ústia po pramene a spojovací kanál Moča - Búč. **Zvýšená minimálna/maximálna lovná miera v cm: kapor 45/x, lieň 35/x.**



2-5660-1-1

Žitava kanál č. 2, MsO Komárno

Vodná plocha kanála Žitava od ústia potoka Ibolyás po Martovce (vyústenie zo Starej Nitry). **Zvýšená minimálna/maximálna lovná miera v cm: kapor 45/x, lieň 35/x, amur 70/x.**



2-5670-1-1


Žitnoostrovské kanály č. 1, MsO Komárno

Okoličniansko - Komárňanský kanál od ústia v Komárne po okresné hranice Komárno - Dunajská Streda, vrátane vodnej plochy Šemlékeš, kanál Holiare - Kosihy od ústia po okresnú hranicu, kanál Kližská Nemá, kanál Kolárovo - Kameničná a Balvanský kanál. **Zvýšená minimálna/maximálna lovná miera v cm: kapor 45/x, lieň 35/x, amur 70/x.**



2-5680-1-1

Žitnoostrovské kanály č. 2, MO Veľký Meder

Žitnoostrovské melioračné kanály: Vrbina - Lipové, Šarkaň - Holiare, Topoľovec - Vrbina a spojovací kanál Milenovice - Klúčovec a Čilizský potok od ústia po cestný most Pataš a jeho  odstavené rameno pri cestnej komunikácii Veľký

Meder - Čičov, Komárňanský kanál od okresných hraníc Komárno - Dunajská Streda po pramene, Ižopský kanál, pozostatky ramien „kenderásztató“, „fehér örvény“, „sebes örvény“ pri ceste Veľký Meder - Klúčovec a „kerekág“ pri budove SVP medzi obcami Klúčovec a Medvedov. Upozorňujeme, že v PR Opatovské jazi erko (časť Kerekág) platí 5. stupeň ochrany prírody a lov rýb je povolený len pre držiteľov platnej výnimky z MO SRZ Veľký Meder. **Úsek od čerpacej stanice v Šarkaňovskej samote po ústie do Aszódského kanála č. 2 a Ižopský kanál od ústia do kanála Vrbina - Holiare po pramene predstavuje účel využitia „chovný“.**



2-5690-1-1

Žitnoostrovské kanály č. 3, MsO Dunajská Streda

Vodná plocha Žitnoostrovských melioračných kanálov: Trstená na Ostrove - Vrakúň, Vrakúň - Šarkan, Dobrohošť - Šarkan, Gabčíkovo - Topolovec, Šuľany - Jurová, Trstená na Ostrove - Baka, Dolnobarský kanál od cestného mosta Dunajská Streda - Komárno pri obci Dolný Bar po vyústenie z ľavostranného priesakového kanála, Čiližský potok od cestného mosta Pataš po pramene, Lehnický kanál s prítokmi a Melioračný kanál NO. **V časti kanála NO od rozdeľovacieho objektu spoločnosti Rybárstvo Karáp, s.r.o, ktorý sa nachádza v blízkosti sádok spoločnosti Kolter, a. s., po cestný most - tzv. Kutasi na ceste medzi obcami Padáň a Pataš, platí zákaz lovu rýb. Zvýšená minimálna/maximálna lovná miera v cm: lieň 40/x.**

Na vodných nádržiach a vodných tokoch v správe SVP, š. p. Banská Štiavnica platí zákaz lovu rýb z priehradného telesa vodnej stavby a jej funkčných objektov, vo vzdialenosti tabuľou vyznačenej od priečnej vodnej stavby ako napr.: (hať, malá vodná elektráreň, elektráreň, plavebná komora,..) nad a pod ňou. Ďalej platí zákaz vjazdu motorovými vozidlami na korunu hrádze

a na pätu hrádze v zmysle § 55 ods. 1 zákona č. 364/2004 Z. z. o vodách a zákaz parkovania motorových vozidiel na ochranných hrádzach a v ochrannom pásme, mimo miest na to určených.

The background of the cover is a repeating pattern of green silhouettes of various fish species, including carp, bream, and perch, swimming in different directions. In the center of the cover, there is a white silhouette of the country of Slovakia, which is surrounded by a dark green, textured circular area that resembles a pond or a cluster of aquatic plants.

**ZOZNAM A POPIS
KAPROVÝCH
RYBÁRSKYCH REVÍROV**
pre držiteľov Zväzových
kaprových povolení

**STREDOSLOVENSKÁ
OBLASŤ**



3-0070-1-1

Biela Orava č. 1a, MO Námestovo

Čiastkové povodie Bielej Oravy od cestného mosta Námestovo - Tvrdošín po cestný most ponad Bielu Oravu v smere Ťapešovo - Oravská Jasenica.



3-0071-1-4

Biela Orava č. 1b, CHAP, MO Námestovo

Čiastkové povodie Bielej Oravy od cestného mosta ponad Bielu Oravu v smere Ťapešovo - Oravská Jasenica, po sútok Bielej Oravy s Veseloviankou.



3-0200-1-1

Blh č. 1, MsO Rimavská Sobota

Blh od ústia do rieky Rimava po hrádzové teleso VN Teplý Vrch vrátane prítokov: Papča, Tomášovský, Panický, Rakytník, Dražický, Hnojník, Radnovský, Cerové. **Zvýšená minimálna/maximálna lovná miera v cm: kapor $x/70$, amur 70 cm.**



3-0660-2-1

Derivačný kanál Váhu , MsO Martin

Vodná plocha kanála od ústia do rieky Váh po hrádzové teleso VN Krpeľany. **V častiach kanála pod hydrocentrálami v Krpeľanoch, Sučanoch a na Lipovci sú zimoviská rýb (15. 12. - 15. 3.) vyznačené tabuľami. V zmysle platného manipulačného poriadku VS Krpeľany - Sučany - Lipovec je na jednotlivých vodohospod. objektoch stanovené bezpečnostné pásmo 100 m nad a pod haťami, kde je zakázané akékoľvek verejné užívanie vody pre športovú plavbu, kúpanie, rybolov a akékoľvek činnosť cudzích osôb. Zvýšená minimálna/maximálna lovná miera v cm: lipeň 35/ x , pstruh potočný 30/ x , kapor $x/70$.**



3-0850-1-1

Handlovka č. 1, MsO Prievidza

Čiastkové povodie rieky Handlovka od ústia do rieky Nitra pri obci Koš po ústie Hradeckého potoka (kaskáda pred

Agrospolom) v meste Prievidza. **Zvýšená minimálna/maximálna lovná miera v cm: kapor x/70.**



3-0950-1-1

VN Hodruša, MO Žarnovica

Vodná plocha nádrže (4,74 ha) na Hodrušskom potoku pri obci Hodruša - Hámre. **Zvýšená minimálna/maximálna lovná miera v cm: kapor x/65.**



3-1030-1-1

Hričovský kanál č. 2b, MO Bytča

Vodná plocha Hričovského kanála od cestného mosta (smer Štiavnik) po priehradné teleso VN Hričov. **Zvýšená minimálna/maximálna lovná miera v cm: kapor x/70, mrena severná x/70.**



3-1031-1-1

Hričovský kanál č. 2a, MO Bytča

Vodná plocha Hričovského kanála od pravostranného bezmenného prítoku pri obci Beňov (staničenie od VN Hričov km 18,60) po priehradné teleso VN Mikšová. **Zvýšená minimálna/maximálna lovná miera v cm: kapor x/70, mrena severná x/70.**



3-1040-1-1

Hričovský kanál č. 1, MsO Považská Bystrica

Vodná plocha Hričovského kanála od sútoku starého koryta Váhu na konci hrádze Špic pri obci Orlové po pravostranný bezmenný prítok pri obci Beňov (staničenie od VN Hričov km 18,60). **Zvýšená minimálna/maximálna lovná miera v cm: lieň 35/x, kapor x/70.**



3-1050-1-1

Hron č. 4, MO Nová Baňa

Čiastkové povodie rieky Hron od ústia Čaradického (Kozárovského) potoka v katastri obce Kozárovce po cestný most v Rudne n/Hronom. **Úsek od cestného mosta Nová Baňa - Brehy 1,5 km proti prúdu rieky je zimoviskom rýb. Zákaz lovu rýb od 1. 12. do 15. 3.**




3-1060-1-1
Hron č. 5, MO Žarnovica

Čiastkové povodie rieky Hron od cestného mosta v obci Rudno nad Hronom po ústie potoka Teplá. **Od cestného mosta pri obci Bzenica 500m v smere toku (rkm 111,500 - 112,000) platí zákaz rybolovu od 1. 12. do 15. 3. - zimovisko rýb. Zvýšená minimálna/maximálna lovná miera v cm: kapor $x/70$.**



3-1070-2-1
Hron č. 6a , MO Žiar nad Hronom

Čiastkové povodie rieky Hron od ústia potoka Teplá po most pre peších v Žiari nad Hronom, časť Kortina a od diaľničného mosta v Žiari nad Hronom po ústie Starického jarku pri Jalnej. Súčasťou revíru je aj vzdutie MVE Hronská Dúbrava po most pre peších v Hronskej Dúbrave. **Pod cestným mostom Jalná je v úseku vyznačenom tabuľami  - zimovisko rýb. Zákaz lovu rýb od 1. 12. do 15. 3. Zvýšená minimálna/maximálna lovná miera v cm: pstruh potočný $35/x$, pstruh dúhový $30/x$, kapor $x/65$, mrena severná $x/70$, jalec hlavatý $30/50$.**



3-1080-2-1
Hron č. 7a , MsO Zvolen

Čiastkové povodie rieky Hron od mosta pre peších v Hronskej Dúbrave po železničný most nad sútokom Slatiny a Hrona.



3-1090-2-1
Hron č. 8 , MsO Banská Bystrica

Čiastkové povodie rieky Hron od ústia potoka Lukavice po cestný most v Banskej Bystrici - Radvaň. **Zvýšená minimálna/maximálna lovná miera v cm: pstruh potočný $30/x$, lipieň $35/x$.**



3-1112-2-1
Hron č. 9c , MsO Banská Bystrica

Rieka Hron od vakovej hate MVE Šalková po cestný most v obci Šalková.



3-1250-1-1

Ipeľ č. 4, MO Veľký Krtíš

Čiastkové povodie rieky Ipeľ na území SR od cestného mosta v obci Ipeľské Predmostie po ústie potoka Tisovník a potoky Glabušovský, Veľký potok, Plachtinský potok a Stará rieka vrátane Koprovnice od ústia po hranice VO Lešť. Tisovník od ústia do Ipeľa po cestný most v obci Slovenské Kľačany vrátane potoka Luboreč po priehradné teleso VN Luboreč. Časť Ipeľa od cestného mosta v obci Ipeľské Predmostie po ústie potoka Tisovník - hraničná voda. Lov rýb povolený celoročne pri dodržaní individuálnej doby ochrany. **Zákaz lovu z priehradného telesa vodnej stavby, jej funkčných objektov, rybom prechode a min. 100 m nad a pod rybím prechodom.**



3-1260-1-1

Ipeľ č. 5, MsO Lučenec

Banská Bystrica Lučenec Hron SVP, š. p. OZ Banská Bystrica O Čiastkové povodie rieky Ipeľ od ústia potoka Tisovník po hraničný kameň pod obcou Kalonda. **Zvýšená minimálna/maximálna lovná miera v cm: kapor x/70.**



3-1270-1-1

Ipeľ č. 6, MsO Lučenec

Čiastkové povodie rieky Ipeľ od hraničného kameňa pod obcou Kalonda po sútok Banského potoka s Ipeľom v obci Breznička vrátane prítokov Krivánsky potok od sútoku s Ipeľom po stavidlo v obci Tomášovce, Tuhársky potok od sútoku s Krivánskym potokom po cestný most v obci Stará Halič, potok Suchá po sútok s potokom Belina a potok Belina po hranicu s MR mimo VN Šiatorská Bukovinka. Lov rýb povolený celoročne pri dodržaní individuálnej doby ochrany. Súčasťou revíru je aj potok Štavica. **Zvýšená minimálna/maximálna lovná miera v cm: kapor x/70.**



3-1390-1-1

Rychnavské vodné nádrže, MO Banská Štiavnica

Vodná plocha dvoch nádrží (9,2 ha) pri obci Štiavnické

Bane. **Zvýšená minimálna/maximálna lovná miera v cm: kapor x/65.**



3-1770-1-1

Krupinica č. 2, MO Krupina

Čiastkové povodie Krupinice od ústia potoka Litava pri obci Plášťovce po cestný most v lokalite Krupina - Vlčok.



3-1830-2-1

Kysuca č.1 H, MsO Žilina

Rieka Kysuca od ústia do Váhu po cestný most Žilina - Považský Chlmec.



3-1840-2-1

Kysuca č. 2a H, MO Kysucké Nové Mesto

Čiastkové povodie rieky Kysuca od cestného mosta Žilina - Považský Chlmec po cestný most Kysucký Lieskovec - Ochodnica a od betónovej lávky pre peších v obci Dunajov po ústie rieky Bystrica v meste Krásno nad Kysucou. **Zvýšená minimálna/maximálna lovná miera v cm: jalec hlavatý 30/x, pstruh potočný 35/x.**



3-1841-2-4

Kysuca č. 2b H CHAP, MO Kysucké N. Mesto

Čiastkové povodie rieky Kysuca od cestného mosta Kysucký Lieskovec - Ochodnica po betónovú lávku pre peších v obci Dunajov. Na tomto rybárskom revíri platí režim „chyt' a pusť“ **CHAP** to znamená, že **rybár si ulovenú rybu nesmie privlastniť!**



3-1850-1-1

Kysuca č. 3, MO Čadca

Čiastkové povodie rieky Kysuca od ústia rieky Bystrica v meste Krásno nad Kysucou po ústie potoka Olešnianka. **Zvýšená minimálna/maximálna lovná miera v cm: mrena severná 50/x, pstruh potočný 30/x.**



3-2200-1-1

Marikovský potok č. 1, MsO Považská Bystrica

Marikovský potok od cestného mosta pri obci Udiča po ústie potoka Radotina pri obci Klieština. **Zvýšená minimálna/maximálna lovná miera v cm: lieň 35/x, kapor x/70.**



3-2350-1-1

Muráň č. 1, MO Jelšava

Čiastkové povodie rieky Muráň od ústia do rieky Slaná pri obci Bretka po cestný most pri obci Gemerské Teplice, vrátane prítokov Hlavište, Prihradziansky potok, Lipovník, Rybník, Kováčov potok.



3-2440-1-1

Nitra č. 6a, MsO Prievidza

Čiastkové povodie rieky Nitra od ústia Oslianskeho potoka po železný mostík pre peších v Prievidzi pri golfovom ihrisku. K revíru patrí aj Čereniansky potok Lehotský potok v Novákoch od ústia do rieky Nitry po pramene. **V obci Opatovce nad Nitrou od cestného mosta po splav pri MVE vrátane splavu je zimovisko rýb. Zákaz lovu rýb od 1. 11. do 15. 3. Zvýšená minimálna/maximálna lovná miera v cm: kapor x/70.**

V povodí rieky Nitra v úseku od jej ústia do Váhu pri obci Komoča po spodný splav MVE Nováky (rkm 130,20) je zaznamenaný zvýšený obsah ortuti. Z dôvodu ochrany zdravia odporúčame ryby ulovené v tejto oblasti nekonzumovať!



3-2520-1-1

Nosicko - Kočkovský kanál, MsO Púchov

Vodná plocha kanála od hydrocentrály v Ladcoch po hať Dolné Kočkovce a kanál od sútoku so starým korytom Váhu po priehradné teleso VN Nosice. **V úseku cca 150 m od priehradného múru (pozemok oplotený správcem) je tabuľami vyznačená **CHRO**. Zvýšená minimálna/**

maximálna lovná miera v cm: pstruh potočný 30 /x, pstruh dúhový 30/x, lieň 35/x, jeseter malý 70/x, kapor x/70.



3-2530-1-1


Nosický kanál č. 9, MsO Dubnica nad Váhom

Čiastkové povodie Nosického kanála od diaľničného privádzača Nemšová - Dubnica n/V. po hydrocentrálu v Ladcoch.



3-2731-1-1

Orava č. 4, MO Trstená

Rieka Orava od cestného mosta v meste Tvrdošín po teleso hrádze  VVN Tvrdošín. **Zvýšená minimálna/maximálna lovná miera v cm: kapor 45/x.**



3-3250-1-1

Rimava č. 1, MO Tornaľa

Čiastkové povodie rieky Rimava od ústia do rieky Slaná po ústie potoka Teška pri obci Číž.



3-3260-1-1

Rimava č. 2, MsO Rimavská Sobota

Čiastkové povodie rieky Rimava od ústia potoka Teška pri obci Číž po cestný most pri Sídlisku Západ (pri budove Povodia Hrona) v meste Rimavská Sobota a prítoky Mačací, Belinský, Dubovský, Močiar, Gemerčeký potok. **Zvýšená minimálna/maximálna lovná miera v cm: amur 70/x, kapor x/70.**



3-3730-1-1

Slaná č. 1, MO Tornaľa

Čiastkové povodie rieky Slaná od hraničného kameňa na slovenskej strane štátnej hranice SR - MR po cestný most v obci Bretka vrátane prítokov a Koňský potok od ústia do rieky Slaná po cestný most v obci Štrkovec. Úsek toku od hraničného kameňa na slovenskej strane (rkm 0,0) po rkm 0,61 (štátna hranica SR - MR) je hraničná voda.



3-3740-1-1

Slatina č. 1, MsO Zvolen

Čiastkové povodie rieky Slatina od ústia do rieky Hron po hrádzové teleso VN Mŕtová a od oceleovej lávky pre peších po MVE v Pstruši pod Čiernym mostom.



3-3970-1-1

Štiavnica č. 2, MO Krupina

Čiastkové povodie Štiavnice od cestného mosta v obci Dudince po cestný most v obci Hontianske Nemce.



3-4100-1-1

Štrkovisko Dubnička, MsO Dubnica nad Váhom

Vodná plocha štrkoviska (35 ha) pri meste Dubnica nad Váhom. V časti nádrže od „Capovej záhrady“ po lesík je **CHRO** - zimovisko rýb (vyznačené tabuľami), kde platí zákaz lovu rýb od 31. 10 do 15. 3. **UPOZORNENIE: V systéme NATURA 2000 bolo štrkovisko zaradené do zoznamu území európskeho významu. Obmedzenie výkonu rybárskeho práva vyplýva zo z. č. 543/2002 Z. z. o ochrane prírody a krajiny a vyhlášky Ministerstva životného prostredia č. 435/2009, ktorou sa vyhlasuje chránené vtáčie územie Dubnické štrkovisko. Z tohto dôvodu platí všeobecný zákaz lovu rýb v čase od 16. 3. do 30. 6. Vstup na ostrovy a lov z ostrovov je zakázaný.**



3-4220-1-1

Štrkovisko Sučany, MsO Martin

Vodná plocha štrkoviska (14,22 ha) pri obci Sučany. Lov rýb povolený celoročne s dodržaním individuálnej doby ochrany. **Zvýšená minimálna/maximálna lovná miera v cm: kapor x/70.**



3-4520-1-1

Turieč č. 1, MO Tornaľa

Čiastkové povodie rieky Turieč od ústia do rieky Slaná po cestný most pri obci Sása.



3-4510-1-1
Turiec č. 2, MO Tisovec

Čiastkové povodie rieky Turiec od cestného mosta pri obci Sása po ústie pravostranného prítoku (Hrbský potok) pri obci Hrlica.




3-4570-1-1
Váh č. 9, MO Dubnica nad Váhom

Čiastkové povodie rieky Váh od diaľničného privádzača Nemšová - Dubnica n/V po hydrocentrálu v Ladcoch.



3-4580-2-1
Váh č. 10 , MsO Púchov

Čiastkové povodie Váhu od hydrocentrály v Ladcoch po priehradné teleso VN Nosice vrátane troch  štrkovísk pri obci Beluša - Hloža. **V úseku od sútoku Váhu a Nosicko - Kočkovského kanála v meste Púchov (lokalita Špic) po priehradné teleso VN Nosice platí zákaz rybolovu od 16. 3. do 1. 6. - neresisko rýb. Od začiatku rybovodu (označeného tabuľou) po hať Dolné Kočkovce platí zákaz lovu rýb. Zvýšená minimálna/maximálna lovná miera v cm: kapor $x/70$, pstruh potočný $30/x$, pstruh dúhový $30/x$, lieň $35/x$, jeseter malý $70/x$.**



3-4600-1-1
Váh č. 11, MsO Považská Bystrica

Čiastkové povodie Váhu od sútoku starého koryta a kanála Vážskej kaskády na konci hrádze (Špic) pri obci Orlové po rkm 224,70 pri obci Beňov. **Zvýšená minimálna/maximálna lovná miera v cm: pstruh potočný $30/x$, lieň $35/x$, kapor $x/70$.**



3-4610-1-1
Váh č. 12, MO Bytča

Čiastkové povodie starého koryta rieky Váh od rkm 224,70 pri obci Beňov po priehradné teleso VN Hričov. **Pri cest. moste v Bytči (100 m nad a 100 m pod mostom) je vyhlásené zimovisko. V tomto úseku (označenom**

tabuľami) platí zákaz lovu rýb od 1. 1. do 15. 3. a od 1. 12. do 31. 12. **Zvýšená minimálna/maximálna lovná miera v cm: kapor $x/70$, mrena severná $x/70$.**



3-4620-1-1

Váh č. 13, MsO Žilina

Čiastkové povodie rieky Váh od ústia Rajčanky, vrátane ústia po prvý stupeň na Rajčanke nad cestným mostom Žilina Strážov, po tabule umiestnené 50 m pod telesom priehradného múru VN Žilina. **Zvýšená minimálna/maximálna lovná miera v cm: pstruh potočný $40/x$, lipieň $40/x$, kapor $x/70$, zubáč $x/80$.**



3-4630-1-1

Váh č. 14, MsO Žilina

Čiastkové povodie rieky Váh od hranice **CHRO** VD Žilina 100 m nad ústím Varínky (na pravom brehu) a od vzdutia na rieke Váh (na ľavom brehu) po železničný most Strečno-Vrutky. **Zvýšená minimálna/maximálna lovná miera v cm: lipieň $40/x$, pstruh potočný $40/x$, kapor $x/70$, zubáč veľkouústy $x/80$.**



3-4670-2-1


Váh č. 17 **H, MsO Martin**

Čiastkové povodie rieky Váh od ústia derivačného kanálu po priehradný múr Krpelianskej vodnej nádrže. **Vývarisko pod VN Krpeľany, úsek od vtoku Turca po Lipovecký most, úseky 50 m nad a 50 m pod lanovou lavicou cez Váh v Turanoch, železničným mostom v Turanoch, lavicou pre peších do Kľačian a úseky 50 m nad viaduktom štátnej cesty I/18 a 50 m pod starým cestným mostom v Sučanoch sú zimoviskami rýb (15. 12. - 15. 3.) vyznačené tabuľami. V zmysle platného manipulačného poriadku VS Krpeľany - Sučany - Lipovec je na jednotlivých vodohospodárskych objektoch stanovené bezpečnostné pásmo 100 m nad a pod haťami, kde je zakázaný rybolov. **Zvýšená minimálna/maximálna lovná miera v cm: lipieň $35/x$, pstruh potočný $30/x$.****



3-5090-1-1


VN Hričov, MsO Žilina

Vodná plocha nádrže Hričov (470 ha) od priehradného telesa po ústie Rajčanky.  **V areáli firmy DAL - prístav a predaj štrkov platí celoročný zákaz lovu rýb. Zvýšená minimálna/maximálna lovná miera v cm: kapor x/70, zubáč x/80.**



3-5240-1-1



VN Krpeľany, SRZ RADA Žilina

Vodná plocha spodnej časti nádrže (144 ha) od priehradného telesa po ústie menného pravostranného potoka pri parkovisku. **Vo vzdialenosti 100 m od hrádzového telesa - nad a pod ním (vyznačenej tabuľami) platí  celoročný zákaz rybolovu. Zákaz lovu z priehradného telesa vodnej stavby a jej funkčných objektov. Zákaz športovej a rekreačnej plavby v nádrži.**



3-5340-1-1

VN Liptovská Mara, SRZ RADA Žilina

Vodná plocha nádrže (2160ha) od priehradného telesa po železničný most pri ústí Váhu do VN. **Zákaz rybolovu v okruhu 100 m od klieťkových chovov rýb.  Celoročný zákaz lovu z vtáčieho ostrova a umelého ostrovčeka a poloostrova Ratkovie po celom jeho obvode. Od 1. 1. do 30. 6. zákaz lovu rýb v Ratkovskej zátokke od bóji ohraničujúcich vnútorný okraj klieťkového chovu - neresisko rýb v teréne označené tabuľami.  Celoročný zákaz rybolovu nad a pod hrádzovým telesom vo vzdialenosti vyznačenej tabuľami. Zákaz lovu z priehradného telesa vodnej stavby a jej funkčných objektov.** Loviaci sú povinní dodržiavať všeobecno-záväznú nariadenia (VZN) obcí, v ktorých k. ú. vykonávajú rybárske právo. Úplné znenie VZN je prístupné na webových stránkach príslušných obcí. Na celej vodnej nádrži je zakázaný vjazd a státie motorovými vozidlami a karavanmi v zátopovom území, t. j. pod kótu 564,89 B. p. v., čo predstavuje max.prevádzkovú hladinu VN Liptovská Mara. **Na základe monitoringu zdravotného**

stavu voľne žijúcich rýb bol v roku 2017 na VN Liptovská Mara zaznamenaný zvýšený obsah ortuti vo vzorke boleňa dravého. Tento druh ryby je zakázané privlastňovať a konzumovať. *Zvýšená minimálna/maximálna lovná miera v cm: kapor x/70, zubáč veľkouústy x/80, ostriež x/15.*



3-5290-1-1

VN Ladovo, MsO Lučenec

Vodná plocha nádrže (23,5 ha) na Tuhárskom potoku pri meste Lučenec. *Zvýšená minimálna/maximálna lovná miera v cm: kapor x/70.*



3-5400-1-1

VN Mikšová, MO Bytča

Vodná plocha nádrže (44 ha) od priehradného telesa po cestný most v obci Hvozdnica a cestný most cez kanál Váhu (na obec Štiavnik). *Zvýšená minimálna/maximálna lovná miera v cm: kapor x/70, mrena severná x/70.*



3-5470-1-1

VN Nitrianske Rudno, MsO Prievidza

Vodná plocha nádrže (96 ha) na rieke Nitrica pri obci Nitrianske Rudno cca 100 metrov nad ústím rieky Nitrica, smerom k obci Liešťany. Hranica revíru na toku je riadne označená tabuľami. Súčasťou revíru je prepadový kanál pod priehradným telesom. **Lov z hrádze je zakázaný a je vyznačený informačnými tabuľami. Zanášanie nástrah, nahadzovanie a kŕmenie je z hrádze zakázané. V úseku od ústia rieky Nitrice do VN do vzdialenosti cca 50 m na pravom brehu a kolmo na protílahlý breh smerom na obec Nitrianske Rudno je **CHRO**, vyznačená v teréne tabuľami a bójami. Zákaz lovu v čase letných prázdnin od 1. 7. do 31. 8. príslušného roku v úseku od ústia potoka Bystrica do VN Nitrianske Rudno (začiatok pláže) po požičovňu športových potrieb (vodných bicyklov) úsek je v teréne vyznačený tabuľami. *Zvýšená minimálna/maximálna lovná miera v cm: kapor x/70.***



3-5480-1-1




VN Nosice, SRZ RADA Žilina

Vodná plocha nádrže (488 ha) od priehradného telesa po sútok starého koryta a kanála Váhu na konci hrádze (Špic) v obci Orlové, s výnimkou samostatnej vodnej plochy VN Pod Dubovcom. **Zákaz lovu z priehradného telesa vodnej stavby a jej funkčných objektov. Zvýšená minimálna/maximálna lovná miera v cm: kapor x/70.**



3-5530-1-1

VN Orava SRZ RADA Žilina

Vodná plocha nádrže (3400 ha) od telesa hrádze po cestný most na štátnej ceste Námestovo - Tvrdošín a po štátnu hranicu s Poľskom, vrátane prítoku Hraničný Kriváň, ktorý predstavuje chránenú rybiu oblasť **CHRO** -  celoročný zákaz lovu rýb. Bobrovská zátoka a Hraničná zátoka od miest vyznačených tabuľou po prítoky predstavuje **CHRO** -  celoročný zákaz lovu rýb. V lokalite „Za Jelešnou“ je vyznačený zákaz preplavby akéhokoľvek plavidla. Vo vzdialenosti 200 m od hrádzového telesa - nad a pod ním (vyznačenej tabuľami) platí  celoročný zákaz rybolovu. Zákaz lovu z priehradného telesa vodnej stavby a jej funkčných objektov. Upozorňujeme, že na niektorých lokalitách rybárskeho revíru platia z dôvodu vyhláseného chráneného vtáčieho územia Horná Orava, v ktorom platí **3. stupeň ochrany niektoré obmedzenia a zákazy**. Zaväzať a zanášať rybárske nástrahy a návnady, loviť prívlačou v okruhu 50 metrov od aktuálneho stavu brehovej čiary Vtáčieho ostrova a na lokalite Murgaše, vymedzenej na juhovýchode ústím potoka Chyžník vrátane ústia Čiernej Oravy, až po ústie potoka Kriváň na severozápade. Zakazuje sa budovať a umiestňovať pevné stavby, unimobunky, karavany a prístrešky na VN Orava. **Zvýšená minimálna/maximálna lovná miera v cm: kapor x/70.**



3-5700-1-1

VN Ružiná, SRZ RADA Žilina

Vodná plocha nádrže (170 ha) od telesa hrádze po koniec vzdutia na prítokoch pri obci Ružiná. **Na pravom brehu VN v**

úseku od hrádzového telesa po koniec areálu prevádzkového objektu správcu VN, ktorý predstavuje dĺžku 420 m a na ľavom brehu v úseku do 105 m od hrádzového telesa platí zákaz lovu rýb. Obidve hranice uvedených vzdialeností sú označené tabuľou s nápisom „Zákaz lovu rýb!“. V západnej časti pri obci Divín sa nachádza prírodná rezervácia Príbrežie Ružinej a platí tu zákaz lovu rýb. Zákaz lovu z priehradného telesa vodnej stavby a jej funkčných objektov. **Zvýšená minimálna/maximálna lovná miera v cm: kapor $x/70$.**



3-5850-1-1

VN Teplý Vrch, SRZ RADA Žilina

Vodná plocha nádrže (100 ha) od telesa hrádze po koniec vzdutia na potoku Blh pri obci Teplý Vrch. **Zákaz lovu rýb na pláži pri RS Drieňok od 16. 6. do 30. 9.** V **CHRO** Hikóriový porast je zakázané: a) vjazd a státie s motor. vozidlom, motor. trojkolkou a štvorkolkou, b) táboriť, stanovať, klásť oheň mimo uzavretých stavieb, c) rozširovať nepôvodné druhy rastlín a živočíchov, d) zbierať rastliny vrátane ich plodov. Loviaci je priamo zodpovedný za poriadok v okruhu 10 m okolo svojho loviska. **Zákaz lovu z priehradného telesa vodnej stavby a jej funkčných objektov. Zvýšená minimálna/maximálna lovná miera v cm: kapor $x/70$, amur $80/x$.**



3-6010-1-1

VN Žilina, SRZ RADA Žilina

Vodná plocha nádrže (255 ha) od priehradného telesa v Žiline po hranicu **CHRO** na pravom brehu (50 m pod nápušným objektom biokoridoru) a po koniec vzdutia na rieke Váh na ľavom brehu. **Na brehoch vodnej nádrže je zakázané umiestňovať pevné stavby, unimobunky, karavany a prístrešky na pozemkoch majiteľa a správcu VN Žilina - Vodohospodárskej výstavby š. p. Bratislava. Zákaz lovu z priehradného telesa vodnej stavby a jej funkčných objektov. Zvýšená minimálna/maximálna lovná miera v cm: kapor $x/70$.**



3-6050-1-1

VVN Tvrdošín, MO Trstená

Vodná plocha vyrovnávacej nádrže (91 ha) pri obci Tvrdošín od telesa hrádze po priehradné teleso vodnej nádrže Orava. **Vo vzdialenosti 100 m od hrádzového telesa - nad a pod ním (vyznačenej tabuľami) platí celoročný zákaz rybolovu. Zákaz športovej a rekreačnej plavby v nádrži. Zvýšená minimálna/maximálna lovná miera v cm: kapor 45/x.**



3-6060-1-1

Východný Turiec č. 1, MO Tornaľa

Čiastkové povodie rieky Východný Turiec od ústia do rieky Turiec po ústie potoka Priehybina, vrátane prítokov Drieňovský, Blatný, Rakýš.

Na vodných nádržiach a vodných tokoch v správe SVP, š. p. Banská Štiavnica platí zákaz lovu rýb z priehradného telesa vodnej stavby a jej funkčných objektov, vo vzdialenosti tabuľou vyznačenej od priečnej vodnej stavby (ako napr.: hať, malá vodná elektráreň, elektráreň, plavebná komora,...) nad a pod ňou. Ďalej platí zákaz vjazdu motorovými vozidlami na korunu hrádze a na pätu hrádze v zmysle § 55 ods. 1 zákona č. 364/2004 Z. z. o vodách a zákaz parkovania motorových vozidiel na ochranných hrádzach a v ochrannom pásme, mimo miest na to určených.

**ZOZNAM A POPIS
KAPROVÝCH
RYBÁRSKÝCH REVÍROV**
pre držiteľov Zväzových
kaprových povolení



**VÝCHODOSLOVENSKÁ
OBLASŤ**



4-0071-1-1

Berecký prírodný kanál, MO Kráľovský Chlmec


Čiastkové povodie Bereckého prírodného kanála od jeho ústia do Karcse po ústie melioračného kanála Malý Kamenec - hraničná voda. Lov na rybkú a prívlač povolený od 1. 4. do 31. 1. na základe Rozhodnutia MŽP SR č. 8947/2009-8.1.

Na základe monitoringu zdravotného stavu voľne žijúcich rýb v povodí rieky Bodrog, bol v svalovine boleňa dravého zaznamenaný zvýšený obsah zdraviu škodlivých chemických látok. Tento druh ryby preto odporúčame nekonzumovať.



4-0140-1-1




Bodrog č. 1a, MO Streda nad Bodrogom

Čiastkové povodie rieky Bodrog od štátnej hranice SR - Maďarsko (rkm 0,0) po sútok Bodrogu s Roňavou (rkm 1,1), časť odstaveného ramena Bodrogu pri obci Klin nad Bodrogom „Patova“ a  čiastkové povodie Bereckého prírodného kanála od štátnej hranice SR - MR pri obci Streda nad Bodrogom po ústie odpadového kanála Malý Kamenec - hraničná voda. Lov na rybkú a prívlač povolený od 1. 4. do 31. 1. na základe Rozhodnutia MŽP SR č.8947/2009-8.1.



4-0141-1-1

Bodrog č. 1b, MO Streda nad Bodrogom

Čiastkové povodie rieky Bodrog od sútoku Bodrogu s Roňavou (rkm 1,1) po ústie Ondavy a Latorice a odstavené ramená pri obci Somotor - Vecs,  odstavené rameno v obci Streda nad Bodrogom - „Malogya“,  odstavené rameno pri obci Klin nad Bodrogom a  odstavené rameno v obci Zemplín - „Malý Bodrog“.



4-0160-1-1

Bodva č. 2, MO Moldava nad Bodvou

Čiastkové povodie rieky Bodva od cestného mosta v obci Hatiny po ústie potoka Teplica v obci Jasov.



4-0200-1-1

Brusník, MO Spišská Nová Ves

Potok Brusník od ústia pod Spišskou Novou Vsou po pramene.



4-0260-1-1

Cirocha č. 1a, MO Snina

Čiastkové povodie rieky Cirocha od ústia nad mestom Humenné po štvrtý splav (odberné miesto vody pre závod Vihorlat) v meste Snina.



4-0330-1-1

Čierna voda, MsO Michalovce

Čiastkové povodie rieky Čierna voda od ústia pri obci Stretávka po výpustné zariadenie VN Zemplínska Šírava. **Zvýšená minimálna/maximálna lovná miera v cm: kapor $x/65$, zubáč veľkousta $x/65$.**



4-0440-1-1

Duša, MsO Michalovce

Potok Duša od ústia pri obci Veľké Raškovce po pramene. **Zvýšená minimálna/maximálna lovná miera v cm: kapor $x/65$, zubáč veľkousta $x/65$.**



4-0550-1-1

Hnilec č. 1, MO Gelnica

Čiastkové povodie rieky Hnilec od cestného mosta pri obci Jaklovce po cestný most pri Huti Matilda pri obci Prakovce. **Zvýšená minimálna/maximálna lovná miera v cm: pstruh potočný $30/x$.**




4-0630-1-1

Hornád č. 1a, MsO Košice

Čiastkové povodie rieky Hornád od štátnej hranice SR - Maďarsko pri obci Milhošť (Tornyosnemeti) po obec Trstené pri Hornáde v rkm 107,955 až 118,4 - hraničná voda. Lov na rybkú a prívlač povolený od 1. 4. do 31. 1. na základe Rozhodnutia MŽP SR č. 8947/2009-8.1.



4-0631-1-1
Hornád č.1b, MsO Košice

Čiastkové povodie rieky Hornád od obce Trstené pri Hornáde (rkm 118,4) po Kysacký cestný most a potok Ždanský od ústia po pramene a  odstavené ramená v povodí revíru.



4-0650-1-1
Hornád č. 3, MO Kropachy

Čiastkové povodie rieky Hornád od železničného mosta Margecany (smerom na Klúknavu) po cestný most v obci Kolinovce.



4-0660-1-1
Hornád č. 4, MO Spišská Nová Ves

Čiastkové povodie rieky Hornád od cestného mosta v obci Kolinovce po železničný most pod Spišskou Novou Vsou.



4-0750-1-1
Ida č. 1, MO Moldava nad Bodvou

Čiastkové povodie rieky Ida od ústia do Bodvy po cestný most pri kaštieli v obci Veľká Ida.



4-1120-1-1
Laborec č. 1, MO Velké Kapušany

Čiastkové povodie rieky Laborec od ústia do Latorice po ústie rieky Uh pri obci Drahňov a odstavené rameno Szűgoly.

Lov rýb zakázaný od 1. 12. do 28. 2. približne 1000 m nad sútokom Laborca s Latoricou od veľkej zákruty meandra na 300 m úseku - zimovisko rýb!



4-1121-1-1
OR Drahňovský les, MO Velké Kapušany

Vodná plocha odstaveného ramena (8 ha) rieky Laborec medzi obcou Vojany a Veľké Raškovce.



4-1122-1-1

OR Lykotex MO, Veľké Kapušany

Vodná plocha odstaveného ramena (5 ha) rieky Laborec pri obci Vojany.



4-1130-1-1


Laborec č. 2, MsO Michalovce

Čiastkové povodie rieky Laborec od ústia rieky Uh pri obci Drahňov po cestný most so stavidlom v obci Strážske - Krivoštiny. **Zvýšená minimálna/maximálna lovná miera v cm: boleň 50/x, kapor x/65, zubáč veľkousty x/65.**



4-1140-1-1

Laborec č. 3, MsO Humenné

Čiastkové povodie rieky Laborec od cestného mosta so stavidlom v obci Strážske - Krivoštiny po cestný most v obci Hrabovec nad Laborcom. **Úsek rieky od starého cestného mosta pri Sídlišku III. v Humennom po hať je chovný úsek revíru,  celoročný zákaz lovu rýb na tomto úseku!**



4-1150-1-1

Laborec č. 4, MO Medzilaborce

Čiastkové povodie rieky Laborec od cestného mosta v obci Hrabovec nad Laborcom po ústie potoka Vydraňka v meste Medzilaborce.



4-1180-1-1


Latorica č. 1, MO Trebišov

Čiastkové povodie rieky Latorica od ústia Ondavy po ústie rieky Laborec.



4-1190-1-1


Latorica č. 2, MO Kráľovský Chlmec

Čiastkové povodie rieky Latorica od ústia rieky Laborec po osadu Vilhaň a  odstavené ramená v povodí revíru.



4-1200-1-1

Latorica č. 3, MO Veľké Kapušany

Čiastkové povodie rieky Latorica od osady Vilhaň po 23 rkm hrádze Latorice (Csonka) a  odstavené ramená Karacsnyka, Hojgoš, Szakadék, Tehenszoros, Kisörvény, Várszög a Csonka.



4-1201-1-1

OR Berkeš, MO Veľké Kapušany

Vodná plocha odstaveného ramena (2,5 ha) rieky Latorica v k. ú. mesta Veľké Kapušany.



4-1204-1-1


OR Papokmulató, MO Veľké Kapušany

Vodná plocha odstaveného ramena (7 ha) rieky Latorica v k. ú. mesta Veľké Kapušany.



4-1210-1-1

Latorica č. 4, MO Čierna nad Tisou

Čiastkové povodie rieky Latorica od hrádze (23 rkm) po štátnu hranicu SR - Ukrajina a  odstavené ramená v povodí revíru.



4-1220-1-1

Levočský potok č. 1, MO Spišská Nová Ves

Levočský potok od ústia v obci Markušovce po cestný most v osade Levočské Lúky.



4-1230-1-1

Levočský potok č. 2, MO Levoča

Levočský potok od cestného mosta v osade Levočské Lúky po cestný most pri Lidli v Levoči.



4-1500-1-1

Myslavský potok, MsO Košice

Myslavský potok od ústia po pramene.



4-1550-1-1

Odpadový kanál EVO Vojany, MO Veľké Kapušany

Čiastkové povodie odpadového kanála oteplenej vody od ústia po MVE. **Lov rýb zakázaný od 15. 3. do 31. 5. - neresisko rýb.**



4-1560-1-1

Okna č. 1a, MsO Michalovce

Potok Okna od ústia pri obci Senné po obec Nižná Rybnica a potok Olšinsky, záchytný kanál Okny až po ústie s Uhom, Bežovský, Jenkovský kanál a Záhradný kanál. **Zvýšená minimálna/maximálna lovná miera v cm: kapor $x/65$, zubáč veľkoústý $x/65$.**



4-1580-1-1

Olka č. 1, MO Vranov nad Topľou

Čiastkové povodie rieky Olka od ústia do Ondavy pri obci Žalobín po ústie potoka Sitnička pri obci Nižná Sitnica a potoky Sitnička a Ondalik od ústia po pramene.



4-1610-1-1

Olšava č. 1, MsO Košice

Čiastkové povodie rieky Olšava od ústia do Hornádu pri obci Ždaňa po ústie potoka Svinica pri obci Svinica.



4-1650-1-1

Ondava č. 1, MO Trebišov

Čiastkové povodie rieky Ondava od ústia do Latorice po ústie rieky Topľa.



4-1660-1-1

Ondava č. 2, MO Vranov nad Topľou

Čiastkové povodie rieky Ondava od ústia rieky Topľa po ústie Olky.



4-1680-1-1

Ondava č. 4, MO Stropkov

Čiastkové povodie rieky Ondava od cestného mosta v obci Lomné po cestný most medzi obcami Duplín a Stročín a potoky Brusnička, Vojtovec a Chotčianka od ústia po pramene.



4-1690-1-1

Ondava č. 5, MO Svidník

Čiastkové povodie rieky Ondava od cestného mosta medzi obcami Duplín a Stročín po most medzi obcami Nižný Mirošov a Dubová.



4-1710-1-1

Ondavka č. 1, MO Vranov nad Topľou

Čiastkové povodie rieky Ondavka od ústia do Ondavy pri obci Kladzany po cestný most v strede obce Hudcovce.



4-1880-1-1

Pčolinka č. 1, MO Snina

Potok Pčolinka od ústia v meste Snina po ústie potoka Pichonka.



4-1951-2-1

Poprad č. 2b , MO Orlov

Čiastkové povodie rieky Poprad od ústia Chotárneho potoka pod obcou Ruská Voľa nad Popradom po cestný most v obci Plaveč.



4-2060-1-1

Radomka, MO Gíraltoyce

Potok Radomka od ústia po pramene a potoky Brezovský, Potúček, Fijašský, Val'kovský a Hradisko od ústia po pramene.



4-2120-1-1

Roňava č. 1, MO Trebišov

Čiastkové povodie rieky Roňava od štátnej hranice SR - Maďarsko po ústie Kuzmického potoka pri obci Kuzmice.



4-2130-1-1

Roňava č. 2, MO Trebišov

Čiastkové povodie rieky Roňava od ústia Kuzmického potoka pri obci Kuzmice po pramene.



4-2240-1-1

Sekčov č. 1, MsO Prešov

Potok Sekčov od ústia do Torysy pri Prešove po cestný most v obci Demjata.



4-2270-2-1

Slaná č. 2a H, MO Rožňava

Čiastkové povodie rieky Slaná od cestného mosta v obci Bretka po cestný most v Gombaseku smer Silica.



4-2380-1-1

Sobranecký potok č. 1, MsO Michalovce

Sobranecký potok od ústia po mesto Sobrance. **Zvýšená minimálna/maximálna lovná miera v cm: kapor $x/65$, zubáč veľkouústy $x/65$.**



4-2390-1-1

Sobranecký potok č. 2, MsO Michalovce

Sobranecký potok od mesta Sobrance po pramene. **Zvýšená minimálna/maximálna lovná miera v cm: kapor $x/65$, zubáč veľkouústy $x/65$.**



4-2400-1-1

Sokolanský potok, MsO Košice

Sokolanský potok od ústia pri obci Milhošť po pramene.



4-2401-1-1

Somotorský kanál, MO Kráľovský Chlmec

Čiastkové povodia Somotorského kanála od jeho vyústenia z Karcse po cestný most na štátnej ceste č. 553 v obci Somotor ako aj ostatné melioračné kanály ústiace do Karcse.



4-2680-1-1


Štrkovisko Kechnec, MsO Košice

Vodná plocha štrkoviska (250 ha) pri obci Kechnec. Lov rýb povolený celoročne s dodržaním individuálnej doby ochrany. **Zvýšená minimálna/maximálna lovná miera v cm: kapor 45/70, amur 70/x.**



4-2800-1-1

Tisa, MO Čierna nad Tisou

Čiastkové povodie rieky Tisa od štátnej hranice SR - Maďarsko po štátne hranice SR - Ukrajina a  odstavené ramená v povodí revíru. Hlavný tok rieky Tisa v danom úseku - hraničná voda, v tomto úseku je lov na rybkú a prívlač povolený od 1. 4. do 31. 1. na základe Rozhodnutia MŽP SR č. 8947/2009-8.1.



4-2810-1-1

Topľa č. 1, MO Trebišov

Čiastkové povodie rieky Topľa od ústia do Ondavy po betónovú priehradu pri obci Sečovská Polianka.



4-2820-1-1

Topľa č. 2, MO Vranov nad Topľou

Čiastkové povodie rieky Topľa od betónovej priehrady pri obci Sečovská Polianka po cestný most v obci Vyšný Žipov a potok Čičava od ústia po pramene.



4-2830-1-1

Topľa č. 3, MO Hanušovce nad Topľou

Čiastkové povodie rieky Topľa od cestného mosta v obci Vyšný Žipov po starý mlyn Tarbaj pri obci Mičakovce.



4-2840-1-1

Topľa č. 4, MO Giraltovece

Čiastkové povodie rieky Topľa od starého mlyna Tarbaj pri obci Mičakovce po ústie potoka Uhlisko pri obci Dubinné.



4-2850-1-1

Topľa č. 5a, MO Bardejov

Čiastkové povodie rieky Topľa od ústia potoka Uhlisko pri obci Dubinné po cestný most smerom na Bardejovské kúpele.



4-2851-1-4

Topľa č. 5b CHAP, MO Bardejov

Čiastkové povodie rieky Topľa od cestného mosta smerom na Bardejovské kúpele po Mokrolužský cestný most v meste Bardejov. Na tomto rybárskom revíri platí režim „chyť a pusť“, to znamená, že **rybár je povinný ulovenú rybu vrátiť späť do vody!**



4-2890-1-1

Torysa č. 1, MsO Košice

Čiastkové povodie rieky Torysa od ústia do Hornádu pri obci Nižná Hutka po ústie potoka Balky pri obci Seniakovce a odstavené ramená v povodí revíru.



4-2900-1-1

Torysa č. 2, MsO Prešov

Čiastkové povodie rieky Torysa od ústia potoka Balky pri obci Seniakovce po ústie Veľkého potoka nad mestom Veľký Šariš.



4-2910-1-1

Torysa č. 3, MO Sabinov

Čiastkové povodie rieky Torysa od ústia Veľkého potoka nad mestom Veľký Šariš po cestný most v meste Sabinov
Zvýšená minimálna/maximálna lovná miera v cm: kapor $x/65$.



4-2970-1-1

Trnávka č. 1, MO Trebišov

Čiastkové povodie rieky Trnávka od ústia do Ondavy po cestný most v obci Vojčice.



4-2980-1-1
Trnávka č. 2, MO Sečovce

Čiastkové povodie rieky Trnávka od cestného mosta v obci Vojčice po pramene, Bačkovský potok od ústia po pramene a Manov kanál.



4-2990-1-1
Turňa č. 1, MO Moldava nad Bodvou

Čiastkové povodie rieky Turňa od ústia do Bodvy pri obci Hošťovce po ústie potoka Vápený pri obci Jablonov nad Turňou.



4-3050-1-1
Uh č. 1, MO Veľké Kapušany

Čiastkové povodie rieky Uh od ústia do Laborca pri obci Drahňov po cestný most pri obci Pavlovce nad Uhom a odstavené rameno Fokgödri pri osade Krišovská Liesková.



4-3060-1-1
Uh č. 2, MO Veľké Kapušany

Čiastkové povodie rieky Uh od cestného mosta pri obci Pavlovce nad Uhom po štátnu hranicu SR - Ukrajina.



4-3880-1-1
Karcsa, MO Kráľovský Chlmec

Vodná plocha odstaveného ramena (25 ha) pri obci Veľký Kamenec a Strážne. Revír je hraničná voda. Lov na rybku a prívlač povolený od 1. 4. do 31. 1. na základe rozhodnutia MŽP SR č. 8947/2009-8.1. Lov rýb povolený celoročne s dodržaním individuálnej doby ochrany.



4-4090-1-1
Vrbovský potok, MO Kežmarok

Vrbovský potok od ústia po pramene, mimo VN Vrbov č. 1, 2, 3, VN Žakovce a VN Kežmarok. **Zvýšená minimálna/ maximálna lovná miera v cm: kapor 50/70, zubáč veľkousta 60/80, lieň x/40, amur 70/x, pstruh potočný 30/50, pstruh dúhový 30/50, sivoň 30/50, štika 80/100.**



4-4110-1-1

VVN Domaša, MO Vranov nad Topľou

Vodná plocha vyrovnávacej nádrže Domaša (54 ha) a Ondava po priehradné teleso vodnej nádrže Domaša. **Minimálna/maximálna lovná miera v cm: boleň 50/x, kapor x/70, amur x/80.**



4-4120-1-1

VVN Ružín, MsO Košice

Vodná plocha vyrovnávacej vodnej nádrže (65 ha) nad obcou Malá Lodina po priehradné teleso VN Ružín.



4-4140-1-1

**Výpustný kanál VN Zemplínska Šírava,
MsO Michalovce**

Výpustný kanál od sútoku s riekou Laborec po teleso hrádze VN Zemplínska Šírava pri obci Zalužice. **V úseku 200 m od telesa hrádze smerom dole prúdom je zimovisko a neresisko rýb v období od 1. 2. do 15. 6., zákaz lovu rýb! Mimo tohto obdobia je zákaz lovu rýb 50 m od telesa hrádze. Tento zákaz je vyznačený tabuľou a farebne na telese hrádze. Zvýšená minimálna/maximálna lovná miera v cm: boleň 50/x, kapor x/65, zubáč veľkousty x/65.**



4-3330-1-1

VN Domaša, SRZ RADA Žilina

Vodná plocha nádrže (1422 ha) od telesa hrádze po cestný most pri obci Lomné a potoky Suchý, Hrabovecký od ústia po pramene. **Na vyznačenom úseku od obce Turany nad Ondavou po cestný most pri obci Lomné je chránená rybárska oblasť. Zákaz lovu rýb z telesa hrádze a 100 m od telesa hrádze - zákaz je vyznačený tabuľami. Na vyznačenom úseku v rekreačnej oblasti Valkov je dočasne obmedzený výkon rybárskeho práva. Úsek je vyznačený tabuľami s textom: Zákaz lovu rýb z pláže od 1. 7. do 1. 9. v čase od 8:00 hod. do 20:00 hod.**



4-3750-1-1

VN Ružín, SRZ RADA Žilina

Vodná plocha nádrže (390 ha) od priehradného telesa po železničný most Margecany smerom na Klúknavu. **Zákaz lovu rýb z priehradného telesa vodnej stavby a jej funkčných objektov. S ohľadom na bezpečnosť osôb pohybujúcich sa po vodnej hladine rybárskych revírov odporúčame loviacim, aby pri love rýb umiestňovali vlasce a šnúry pod vodnú hladinu. Zvýšená minimálna/maximálna lovná miera v cm: kapor x/70, zubáč veľkouсты x/80, štika x/90.**



4-4030-1-4

VN Zemplínska Šírava, CHAP, SRZ RADA Žilina

Vodná plocha nádrže (3290 ha) od priehradného telesa po napájací kanál pri obci Petrovce nad Laborcom a po cestný most v obci Lúčky. **Zákaz lovu rýb z priehradného telesa vodnej stavby a jej funkčných objektov. V časti VN od spevnenej hrádze pod bývalými sádkami medzi Klokočovom a Kusínom, južným smerom po katastrálnej hranici obce Kusín a Hnojné cez vodnú plochu k dnovému výpustu do Čiernej vody je vyčlenených 600 ha vodnej plochy ako chránený areál (štvrtý stupeň územnej ochrany) v tejto lokalite platí zákaz lovu rýb. V ostatnej časti revíru platí tretí stupeň územnej ochrany. Na tomto rybárskom revíri platí režim "chyt' a pust'", to znamená, že **rybár je povinný ulovenú rybu pustiť späť do vody! POZOR: Zvýšený obsah PCB látok! Zákaz lovu rýb od 01.01 do 15.03. ľavobrežne od kanála smerom na Trnavský potok a 200m pravobrežne od cestného mosta smer Michalovce - Vinné naprieč vodnou hladinou - Zimovisko rýb!****





VYHRAJ

RIVERLAND

JEDNU ZO 100 VÝHIER V HODNOTE VIAC AKO
10 000 EUR!



SIMMS.

VŠETKY VÝHRY A VIAC INFO NÁJDEŠ NA

WWW.RIVERLANDSUTAZ.SK